

Nr sprawy: RG.0003.1.10.2018

Data: 17-04-2018

Szanowny Pan

Grzegorz Łukszo  
Radny Gminy Suchy Las

Odpowiadając na Pana zapytanie, poniżej przekazuję informacje dotyczące osiedla Jesionowego w Biedrusku.

Informuję, że prowadzone są rozmowy z Właścicielem stacji, który deklaruje udział finansowy w planowanej inwestycji przebudowy skrzyżowania ulic Poznańskiej i Jesionowej w Biedrusku. Szczegóły będą możliwe do ustalenia, po przyjęciu uzgodnień pomiędzy Powiatem a Gminą, w kwestii sposobu realizacji przebudowy skrzyżowania.

Dalsze przejmowanie działek, które w aktualnym mpzp przeznaczone są pod budowę dróg, będzie następowało zgodnie z harmonogramem prac inwestycyjnych na omawianym terenie. Aktualnie Gmina Suchy Las nie jest związana żadnym porozumieniem dotyczącym przejęcia nieruchomości drogowych. Porozumienia będą zawierane odrębnie dla poszczególnych działek drogowych. W załączeniu zestawienie działek przejętych oraz działek planowanych do przejęcia wraz z mapkami.

Budowa infrastruktury na osiedlu Jesionowym możliwa będzie po wykonaniu dokumentacji projektowej. Przeprowadzona analiza rynku na wybór biura projektowego, nie zakończyła się zawarciem umowy – cena najniższej oferty przekroczyła środki zabezpieczone w budżecie. W budżecie na rok 2018 nie zostały zaplanowane środki na ten cel. Na kolejną sesję, odbywającą się w maju, złożony zostanie wniosek o wprowadzenie zadania do tegorocznego budżetu. Wobec braku dokumentacji projektowej, nie jest możliwa realizacja inwestycji, w tym ulicy Kurkowej.

Wykonanie umocnienia ulicy Jesionowej z płyt betonowych planowane jest w II półroczu tego roku.

Z poważaniem

Zup. Wójta Gminy  
  
Marcin Buliński  
Z-ca Wójta Gminy

Otrzymują:

1. Adresat
2. Przewodnicząca Rady Gminy  
Małgorzata Salwa-Haibach
3. BI a/a

Urząd Gminy Suchy Las  
adres: ul. Szkolna 13, 62-002 Suchy Las  
tel.: +48 61-8926-250, fax: +48 61-8125-212  
e-mail: ug@suchylas.pl, [www.suchylas.pl](http://www.suchylas.pl)

Godziny urzędowania:  
pn. 10.00 – 17.00, wt. – pt. 8.00 – 15.00  
Biuro Obsługi Interesanta:  
pn. 8.00 – 17.00, wt. – pt. 7.00 – 15.00




1 2 1 8  
  
2 0 1 8

## Zestawienie działek i ich powierzchni - Biedrusko

<b>Grunty Gminy Suchy Las</b>	
Oznaczenie działki – numer ewidencyjny	Powierzchnia w m <sup>2</sup>
45/24	2.235
45/23	1.403
45/61	543
45/21	2.597
45/33	1.771
45/14	6.421
45/6	4.015
45/40	1.042
45/9	607
<b>Grunty do przejęcia przez Gminę Suchy Las</b>	
Oznaczenie działki – numer ewidencyjny	Powierzchnia w m <sup>2</sup>
45/11	621
45/45	1.201
45/37	1.686
45/38	163
45/35	1.548
45/19	602
45/31	456
45/26	190



## Legenda

-  grunty GSL
-  ciagi piesze w mpzp
-  drogi wewnętrzne w mpzp

**Suchy Las - System Informacji Przestrzennej**  
skala 1 : 3000

