

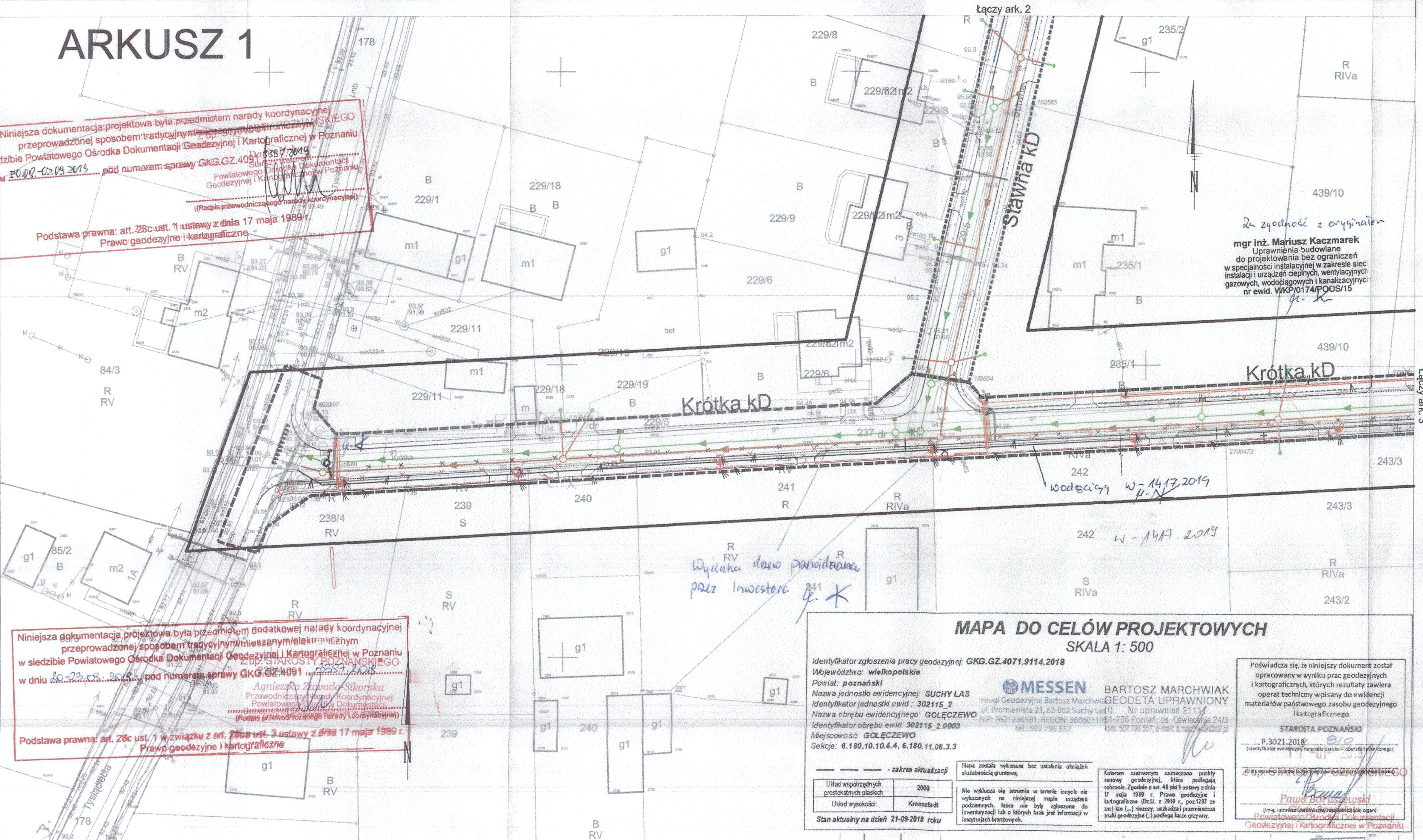
ARKUSZ 1

Niniejsza dokumentacja projektowa była przedmiotem narady koordynacyjnej przeprowadzonej sposobem tradycyjnym/mieszanym/elektronicznym w siedzibie Powiatowego Ośrodka Dokumentacji Geodezyjnej i Kartograficznej w Poznaniu w dniu 20.09.2015, pod numerem sprawy GKG.GZ.4071.9114.2018, w sprawie: Budowa kanalizacji sanitarnej i deszczowej oraz dróg dla miejscowości Gołęczewo w Gminie Suchy Las - Etap IV

Podstawa prawna: art. 28c ust. 1 ustawy z dnia 17 maja 1999 r. Prawo geodezyjne i kartograficzne

Niniejsza dokumentacja projektowa była przedmiotem dodatkowej narady koordynacyjnej przeprowadzonej sposobem tradycyjnym/mieszanym/elektronicznym w siedzibie Powiatowego Ośrodka Dokumentacji Geodezyjnej i Kartograficznej w Poznaniu w dniu 22.09.2015, pod numerem sprawy GKG.GZ.4071.9114.2018, w sprawie: Budowa kanalizacji sanitarnej i deszczowej oraz dróg dla miejscowości Gołęczewo w Gminie Suchy Las - Etap IV

Podstawa prawna: art. 28c ust. 1 w związku z art. 28a ust. 3 ustawy z dnia 17 maja 1999 r. Prawo geodezyjne i kartograficzne



MAPA DO CELÓW PROJEKTOWYCH

SKALA 1: 500

Identyfikator zgłoszenia pracy geodezyjnej: GKG.GZ.4071.9114.2018

Województwo: wielkopolskie

Powiat: poznański

Nazwa jednostki ewidencyjnej: SUCHY LAS

Identyfikator jednostki ewid.: 302115_2

Nazwa obszaru ewidencyjnego: GOŁECZEWO

Identyfikator obszaru ewid.: 302115_2.0003

Miejscowość: GOŁECZEWO

Sekcje: 6.180.10.10.4.4, 6.180.11.06.3.3

Mapa została wykonana bez ustalenia obciążenia służebnością gruntową.

Nie wyklucza się istnienia w terenie innych nie wykazanych na niniejszej mapie urządzeń podziemnych, które nie były zgłoszone do inwentaryzacji lub o których brak jest informacji w istniejących branżowych.

Stan aktualny na dzień 21-09-2018 roku

Mapa została wykonana bez ustalenia obciążenia służebnością gruntową.

Kolorem czerwonym zaznaczono punkty sanowny geodezyjny, które podlegają ochronie. Zgodnie z art. 48 pld 3 ustawy z dnia 17 maja 1999 r. Prawo geodezyjne i kartograficzne (Dz.U. z 2018 r., poz. 1287 ze zm.) kto (...) nieznacz, uszkadza i przemieszcza znaki geodezyjne (...) podlega karze grzywny.

POŚWIADCZA SIĘ, ŻE NINIEJSZY DOKUMENT ZOSTAŁ OPRACOWANY W WYNIKU PRAC GEODEZYJNYCH I KARTOGRAFICZNYCH, KTÓRYCH REZULTATY ZAWIERA OPERAT TECHNICZNY WPISANY DO EWIDENCJI MATERIAŁÓW PAŃSTWOWEGO ZASOBU GEODEZYJNEGO I KARTOGRAFICZNEGO

STAROSTA POZNAŃSKI

P. 3021.2018

(identyfikator ewidencyjny materiału zasobu - operat techniczny)

Paweł Bartosik

(imię, nazwisko i nazwa ewidencyjna)

Powiatowego Ośrodka Dokumentacji Geodezyjnej i Kartograficznej w Poznaniu

LEGENDA:

BRANŻA DROGOWA

- Pas Drogowy - projektowany krawężnik 15x30
- Projektowany wypust











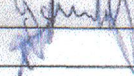



ELEKTROENERGETYKA I TELEKOMUNIKACJA

- Montaż
- Proj. słup oświetleniowy (nowy lub z demontażu)
- Proj. szafka wolnostojąca (nowa lub z demontażu)
- Proj. rura ochronowa lub przepustowa
- Proj. mufa kablowa
- Proj. kanalizacja telekomunikacyjna
- Proj. kabel SN
- Proj. kabel nN
- Proj. kanalizacja kablowa (kabel w rurach + studnie)

BRANŻA SANITARNA

- Projektowana kanalizacja sanitarne
- Projektowany rurociąg tłoczny sanitarny

- Projektowana studnia kanalizacji sanitarnej
- Projektowane przyłącze kanalizacji sanitarnej zakończone studzienką rewizyjną
- Kierunek spływu ścieków sanitarnych
- Projektowana kanalizacja deszczowa
- Projektowana rura drenarska
- Projektowana studnia (kanalizacji i deszczowej)
- Projektowany wylot kanalizacji deszczowej
- Istniejące sieci i obiekty do likwidacji
- Projektowany hydrant
- Projektowane przyłącze wodociągowe z studnią wodomierzową
- Projektowana sieć wodociągowa
- Istniejące sieci wodociągowe i obiekty do likwidacji
- Projektowana sieć i przyłącza gazowe
- Likwidowane gazociągi
- Projektowana szafka gazowa

Zadanie:				
Budowa kanalizacji sanitarnej i deszczowej oraz dróg dla miejscowości Gołęczewo w Gminie Suchy Las - Etap IV				
Biuro Projektowe:		Zamawiający:		
 BBF Sp. z o.o. ul. Dąbrowskiego 461 60-451 Poznań Tel. +48 61 665-93-12 Fax: +48 61 665-93-15 e-mail: biuro@bbf.pl NIP: 781-10-08-468 REGON: 008379441		 + FOR YOU Gmina Suchy Las ul. Szkolna 13 62-002 Suchy Las Tel. +48 61 882 62 30 Fax: +48 61 812 52 12 www.suchylas.pl NIP: 777-31-45-371 REGON: 63125859		
Autoryzacja:	Nazwisko:	Nr uprawnień:	Podpis:	Data:
Branża sieci gazowe				
Projektował:	Henryk Dopierała	378/89/PW		04.2019
Sprawdzający:	mgr inż. Mariusz Kaczmarek	WKP/0174/POOS/15		04.2019
Branża Kanalizacja sanitarna				
Projektował:	mgr inż. Mariusz Kaczmarek	WKP/0174/POOS/15		04.2019
Sprawdzający:	inż. Zofia Lewandowska	39/83/Pw		04.2019
Branża Kanalizacja deszczowa i sieci wodociągowe				
Projektant:	inż. Zofia Lewandowska	39/83/Pw		04.2019
Sprawdzający:	mgr inż. Mariusz Kaczmarek	WKP/0174/POOS/15		04.2019
Branża Elektryczna				
Projektant:	mgr inż. Jacek Szymański	WKP/0398/PWOE/12		04.2019
Sprawdzający:	inż. Stefan Adamin	159/83/Pw		04.2019
Branża Drogowa				
Projektant:	inż. Michał Bartosik	WKP/0087/POOD/07		04.2019
Sprawdzający:	mgr inż. Tomasz Janiak	WKP/0090/POOD/07		04.2019
Branża Telekomunikacja				
Projektant:	inż. Robert Gawron	WKP/0173/ZOTP/14		04.2019
Sprawdzający:	mgr inż. Jolanta Polczyńska	WKP/0383/PWOT/17		04.2019
Stadium:				
PROJEKT BUDOWLANY				
Branża:		Nr opracowania:		
Projekt zagospodarowania terenu		-		
Nazwa rysunku:		Skala:		
Plansza zbiorcza sieci		1:500		
		Nr rys.		
		1		