

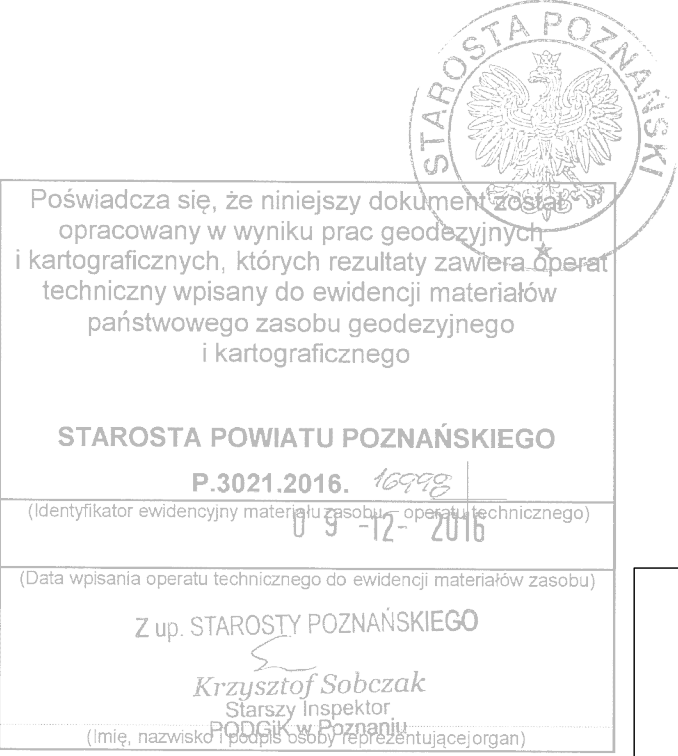










MAPA ZASADNICZA		ARK 5
MAPA DO CELÓW PROJEKTOWYCH SKALA 1:500		
Oznaczenie katastralne zgłoszenia pracy geodezyjnej		GK.4141.10493.2016
Miejscowość		Zielątkowo
Jednostka ewidencyjna	identyfikator	302415_5
	nazwa	Suchy Las
Obręb ewidencyjny	identyfikator	0005
	nazwa	Zielątkowo
Skala mapy	1 : 500	
	2000 - 6	
Nazwa układu współrzędnych	prostokątnych płaskich	
	wysokość	Kronsztadt 60
Oznaczenie granic obszaru, który był przedmiotem aktualizacji		Nie badano
Służebności gruntowe mające wpływ na zagospodarowanie gruntów zlokalizowanych w granicach projektowanej inwestycji		Brak
Kontur użytku gruntowego, który nie jest ujawniony w bazie danych ewidencji gruntów i budynków		Brak
Nie wyklucza się istnienia w terenie innych nie wykazanych na niniejszej mapie urządzeń podziemnych, które nie były zgłoszone do inwentaryzacji.		
Wszystkie trwałe obiekty budowlane podlegają wytyczeniu przez jednostki wykonawstwa geodezyjnego (Ustawa z dnia 17.05.1989r. Prawo Geodezyjne i Kartograficzne art.27 ust.2 pkt.2 Dz.U. nr 20).		
Znakiem :  oznaczono punkty osnowy geodezyjnej, które podlegają ochronie. Zgodnie z art. 48 pkt 3 ustawy z dnia 17 maja 1989 r. Prawo geodezyjne i kartograficzne (Dz.U. z 2010 r., Nr 193, poz. 1287 ze zm.), kto (...) niszczy, uszkadza i przemieszcza znaki geodezyjne (...) podlega karze grzywny.		
BIURO OBSŁUGI NIERUCHOMOŚCI LINEX 64 – 500 Szamotuły, ul. Zielona 6 TEL/FAX: 0612527031, Kom: 602 388078 NIP: 767-103-37-90 E-Mail: linex@o2.pl		GEODETA UPRAWNIONY  mgr inż. Piotr Linda UPR. MGPIB nr 4903 15.09.2016r. Imię i nazwisko, nr uprawnień oraz data i podpis geodety uprawnionego



13	12	14	23
11	15	19	22
9	16	18	20
7	17	21	24
5	1	25	26
3	2		
1			
















ROZMIESZCZENIE ARKUSZY




LEGENDA:	
	- proj. sieć kan. sanitarnej (uzgodniona protokołem nr GKG.GZ.4091.2992.2017)
	- proj. sieć kan. deszczowej (uzgodniona protokołem nr GKG.GZ.4091.2992.2017)
	- istn. sieć elektroenerget. do przełożeń
	- proj. oświetlenie
	- proj. sieć elektroenergetyczna NN

Projektowane sieci (nie objęte wnioskiem):	
	- proj. sieć kan. sanitarnej grawitacyjnej
	- proj. sieć kan. sanitarnej tłocznej
	- proj. sieć kanalizacji deszczowej

Projektowane drogi (nie objęte wnioskiem):	
	- chodnik
	- jezdnia

LEGENDA:	
	- numer działki
	- granica działki
	- proj. sieć kan. sanitarna grawitacyjna
	- proj. sieć kan. sanitarna tłoczna
	- proj. przyłącza kan. sanitarna
	- proj. sieć kan. deszczowej
	- średnica, długość
	- węzeł kanalizacyjny
	- trójnik kanalizacyjny
	- korek kanalizacyjny
	- pompownia
	- studnia czyszczakowa
	- studnia rozprężna
	- drzewa i krzewy do wycinki
	- nieobjęte wnioskiem o pozwolenie na budowę

ESKO - CONSULTING Sp. z o.o. ul. Ślęzna 112/36, 53-111 Wrocław BIURO: ul. Sikorskiego 19, 65-454 Zielona Góra tel. (08) 451-85-86, fax (08) 451-85-85 e-mail: sekretariat@eskoconsulting.pl			
Objekt: BUDOWA PEŁNEJ INFRASTRUKTURY TECHNICZNEJ WRAZ Z DROGAMI W MIEJSCOWOŚCI ZIELĄTKOWO I CHŁUDOWO, GMINA SUCHY LAS - ETAP 3		Skala: 1:500	
Tytuł rys.: Projekt zagospodarowania terenu Obręb Zielątkowo - działka nr ew. 67/17; 209/9; 209/16; 207/5;		nr rys. 5	
Projektant Wiodący: mgr inż. Paweł Winturski	LBS/0063/POOS/09 do projekt. bez ograniczeń w spec. instalacyjnej	podpis: data: 08.2017	
Projektował: mgr inż. Bożena Baczańska	Upr.bud. nr 21/2001/Gw do projekt. bez ograniczeń w spec. instalacyjnej	podpis: data: 08.2017	
Sprawdził: mgr inż. Andrzej Baczański	Upr.bud. nr 14/93/ZG do projekt. w zakresie sieci sanitarnych	podpis: data: 08.2017	