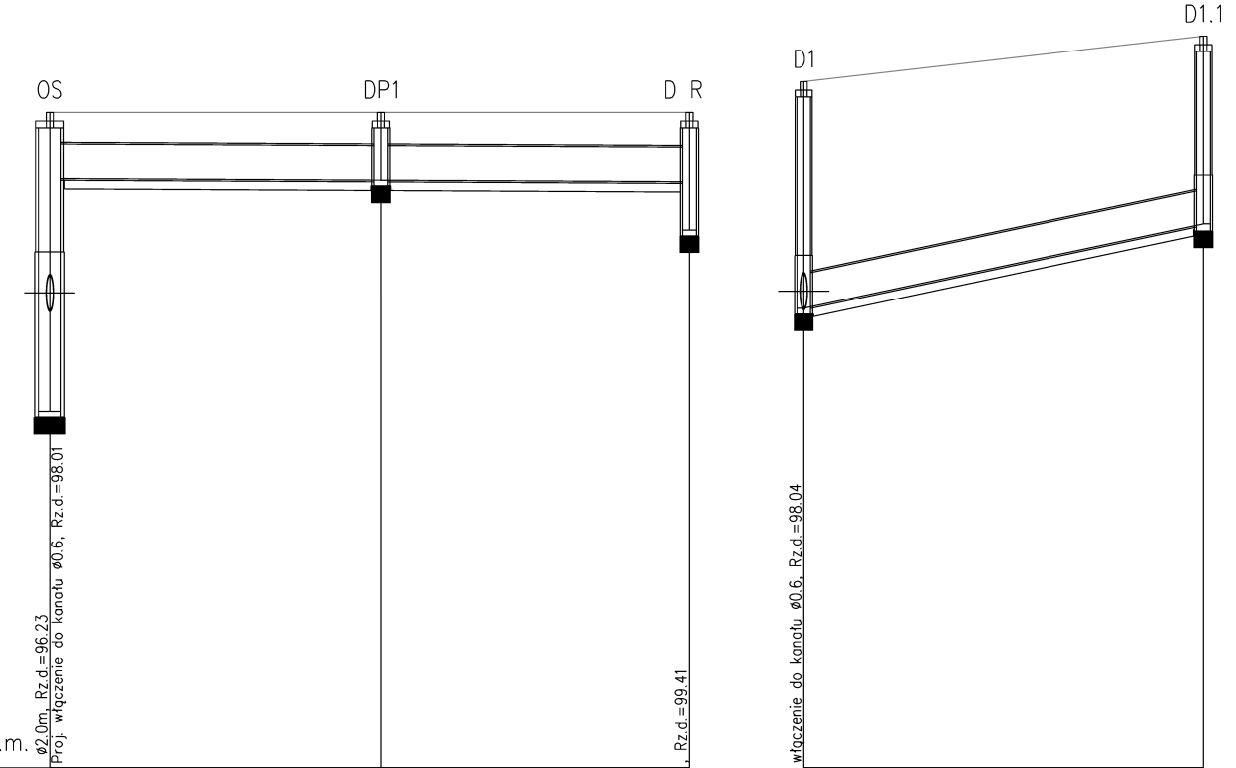
OS
DP1
D R
D1
D1.1
ø2.0m, Rz.d.=96.23
Proj. włączenie do kanału ø0.6, Rz.d.=98.01
Rz.d.=99.41
włączenie do kanału ø0.6, Rz.d.=98.04

POZIOM PORÓWNAWCZY 90.00 m n.p.m.

	OS		DP1		D R	D1		D1.1
RZĘDNA TERENU ISTN.	101.46		100,82		101,41	101,97		102,75
RZĘDNA DNA KANAŁU	98.01 98,03		98,23		99,41	98.04		99,47
ZAGŁĘBIENIE DNA KANAŁU	3.45 3,43		2,59		2,0	3.93		3,28
SPADKI, DŁUGOŚCI	0.1%				56.00m	4.23%		35.00m
ŚREDNICA, MATERIAŁ			ø0.6 WIPRO L=56.00m				ø0.6 WIPRO	
ODWODNIENIE WYKOPU								
ZABEZPIECZENIE WYKOPU								
ODLEGŁOŚCI	0.00	29.00	29.00	27.00	56.00	0.00	35.00	35.00
HEKTOMETRY	OS ⌖0		DP1		D R	D1 ⌖0		D1.1

EPI-Graf, Generator rysunkowy 7.0

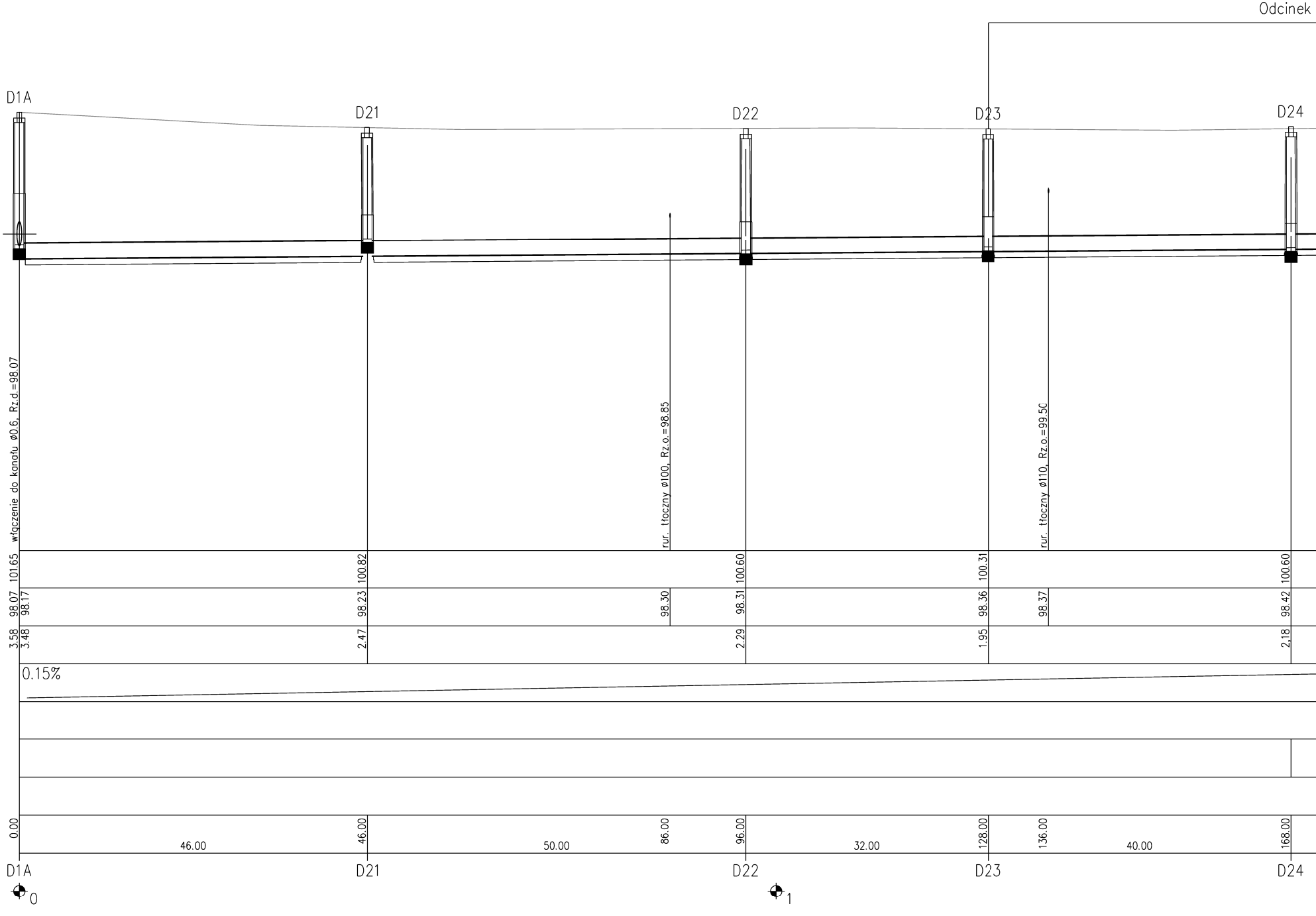
Odcinek
D1A
D21
D22
D23
D24
włączenie do kanału ø0.6, Rz.d.=98.07
rur. tłoczny ø100, Rz.o.=98.85
rur. tłoczny ø110, Rz.o.=99.50
101.65
100.82
100.60
100.31
100.60
98.07
98.17
98.23
98.30
98.31
98.36
98.37
98.42
3.58
3.48
2.47
2.29
1.95
2.18
0.15%
0.00
46.00
46.00
50.00
86.00
96.00
32.00
128.00
136.00
40.00
168.00
D1A
D21
D22
D23
D24
0
1

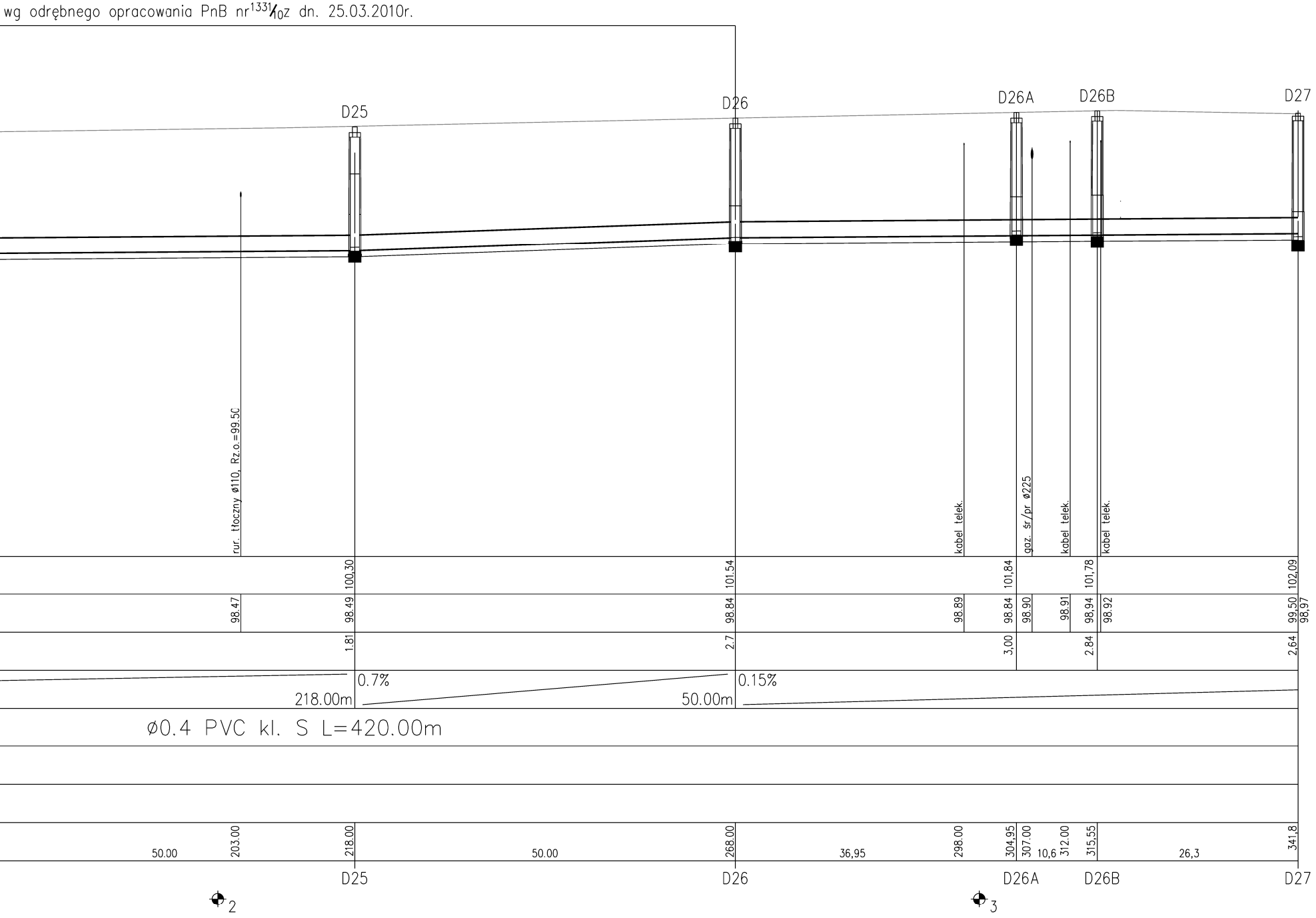
wg odrębnego opracowania PnB nr$^{1331}/_{10}$z dn. 25.03.2010r.
D25
D26
D26A
D26B
D27
rur. tłoczny ø110, Rz.o.=99.50
kabel telek.
gaz. śr/pr ø225
kabel telek.
kabel telek.
100.30
101.54
101.84
101.78
102.09
98.47
98.49
98.84
98.89
98.84
98.90
98.91
98.94
98.92
99.50
98.97
1.81
2.7
3,00
2.84
2.64
0.7%
218.00m
0.15%
50.00m
ø0.4 PVC kl. S L=420.00m
50.00
203.00
218.00
50.00
268.00
36,95
298.00
304,95
307.00
10,6
312.00
315,55
26,3
341,8
D25
D26
D26A
D26B
D27
2
3

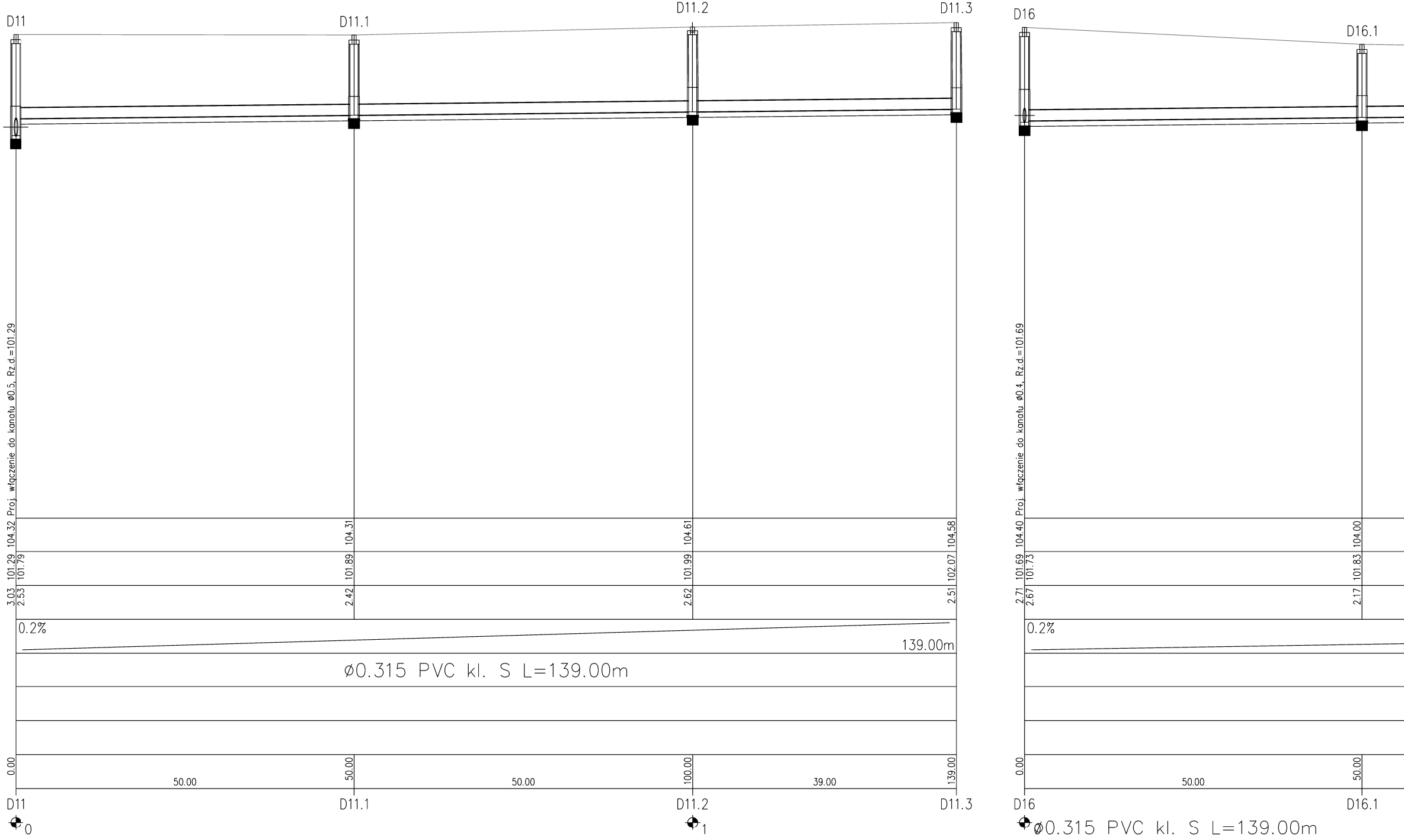
D11
D11.1
D11.2
D11.3
D16
D16.1
Proj. włączenie do kanału ø0.5, Rz.d.=101.29
104.32
101.29
101.79
3.03
2.53
104.31
101.89
2.42
104.61
101.99
2.62
104.58
102.07
2.51
0.2%
139.00m
ø0.315 PVC kl. S L=139.00m
0.00
50.00
50.00
50.00
100.00
39.00
139.00
D11
0
D11.1
D11.2
1
D11.3
Proj. włączenie do kanału ø0.4, Rz.d.=101.69
104.40
101.69
101.73
2.71
2.67
104.00
101.83
2.17
0.2%
0.00
50.00
50.00
D16
D16.1
ø0.315 PVC kl. S L=139.00m


D16.2
D16.3
D16.4
D16.5
104,07
103,60
103,60
103,60
101.93
102.03
102,13
102,21
2.14
1,57
1.47
1.47
200.00m
ø0.315 PVC kl. S L=244.8m
100.00
150.00
200.00
244.8
50.00
50.00
50.00
44.8
D16.2
D16.3
D16.4
D16.5
1
2

Nazwa Firmy

NBProjekt Krzysztof Szczepaniak
ul. Wł. Komara 2
62-050 Mosina

Inwestor:

Gmina Suchy Las
ul. Szkolna 13
62 - 002 Suchy Las

Temat: Realizacja terenu aktywacji gospodarczej w Złotkowie - rejon pomiędzy ul. Pawłowicką torami kolejowymi, ul. Sobocką i ul. Obornicką w Złotkowie gm. Sychy Las

Projektował	mgr inż. Agnieszka Bosacka	Nr uprawnień 7131-7132/137/PW/2002	Podpis
Sprawdził	inż.Agnieszka Rak	Nr uprawnień SLK/1159/POWS/09	Podpis

Nazwa rysunku

PROFIL PODŁUŻNY

Data	Faza	Skala	Nr. rys.
08.2021	Projekt budowlany	-	2.2.