



















OZNACZENIA	
	Linia rozgraniczająca inwestycję
	Linia wyznaczająca granicę robót
	Granica działek ewidencyjnych
	Projektowany krawężnik betonowy 15x30 wyniesiony 12cm
	Projektowany krawężnik betonowy 15x30 wtopiony
	Projektowany krawężnik asfaltowy 15x22
	Projektowany opornik betonowy 12x25
	Projektowane obrzeże betonowe 8x30
	Projektowane krawężniki jezdni
	Projektowane krawężniki pobocza
	Drzewo do wycinki
	Projektowane oznakowanie poziome
	Projektowana nawierzchnia KR1 (betonowa kostka brukowa kolor szary)
	Projektowana nawierzchnia jezdni indywidualnego (betonowa kostka brukowa kolor szary)
	Projektowana nawierzchnia chodnika (betonowa kostka brukowa kolor szary)
	Projektowana nawierzchnia pobocza (kruźnik)
	Projektowana nawierzchnia zieleni drogowej
	Istniejąca sieć telekomunikacyjna
NAZWA ZADANIA:	
Budowa kanalizacji sanitarnej wraz z drogami w Gołczewie, Zielątkowie oraz wymiana sieci wodociągowej w Gołczewie z ezbestowej, budowa skrzyżowania w Gołczewie ul. Dworcowa, Tysiąclecia i Lipowej	
Aktualizacja dokumentacji projektowej ul. Bocznej, Krętej, Krzywej w Gołczewie	
NAZWA INWESTYCJI:	
Rozbudowa ul. Krętej, od ul. Stolarskiej do ul. Tysiąclecia w Gołczewie	
LOKALIZACJA INWESTYCJI:	
ul. Kręta, Gołczewo, gmina Suchy Las, powiat poznański, województwo wielkopolskie	
INWESTOR:	
Urząd Gminy w Suchym Lesie ul. Szkolna 13 62-002 Suchy Las	
JEDNOSTKA PROJEKTOWA:	
BW Pracownia drogowa ul. Sportowa 9K 55-093 Brzeźnica Łódź	
AUTORYZACJA:	
IME I NAZWISKO: NR UPRAWNIENI: PODPIS:	
mgr inż. Bartosz Wojcieszak DOŚ/0096/PBD/17 w spec. drogowej	
mgr inż. Maciej Kozuchowski 269/DOŚ/10 w spec. drogowej	
NR UMOWY:	
STADIUM: PB PLAN SYTUACYJNY	
SKALA: 1: 500	
DATA: LUTY 2022	
BRANŻA: DROGOWA	
NR RYS. 2.0	