

MAPA DO CELÓW PROJEKTOWYCH

skala 1:500, arkusz nr 2(3)

godło 6.180.10.10.4.4, 6.180.10.15.2.2, 6.180.11.06.3.3, 6.180.11.11.1.1, 6.180.11.06.3.1, 6.180.11.06.1.3, 6.180.10.10.2.4, 6.180.11.06.1.1

1. Układ współrzędnych: PL-2000  
2. Układ wysokości: poziom odniesienia PL-KRON60-NH

GKG.GZZ.4071.4135.2021

Województwo: wielkopolskie

Powiat: poznański

Nazwa jedn. ewid.: Gmina Suchy Las

Identyfikator jedn. ewid.: 302115\_2

Nazwa obr. ewid.: Gołęczewo

Identyfikator obr. ewid.: 302115\_2.0003

Arkusz: 1

Kolorem czerwonym zaznaczono punkty osnowy geodezyjnej, które podlegają ochronie. Zgodnie z art. 48 pkt 3 ustawy z dnia 17 maja 1989 r. Prawo geodezyjne i kartograficzne (Dz.U. z 2010 r., Nr 193, poz. 1287 ze zm.), kto (...) niszczy, uszkadza i przenosić znaki geodezyjne (...) podlega karze grzywny.

Nie wyklucza się istnienia w terenie innych nie wykazanych na niniejszej mapie urządzeń podziemnych, które nie były zgłoszone do inwentaryzacji, lub o których brak jest informacji w instytucjach branżowych.

Oznaczenie i informacje o służebnościach gruntowych mających wpływ na zagospodarowanie gruntów, zlokalizowanych w granicach projektowanej inwestycji

nie ustalono

Oznaczenie i symbol konturu użytku gruntowego, który nie jest ujawniony w bazie danych ewidencji gruntów i budynków

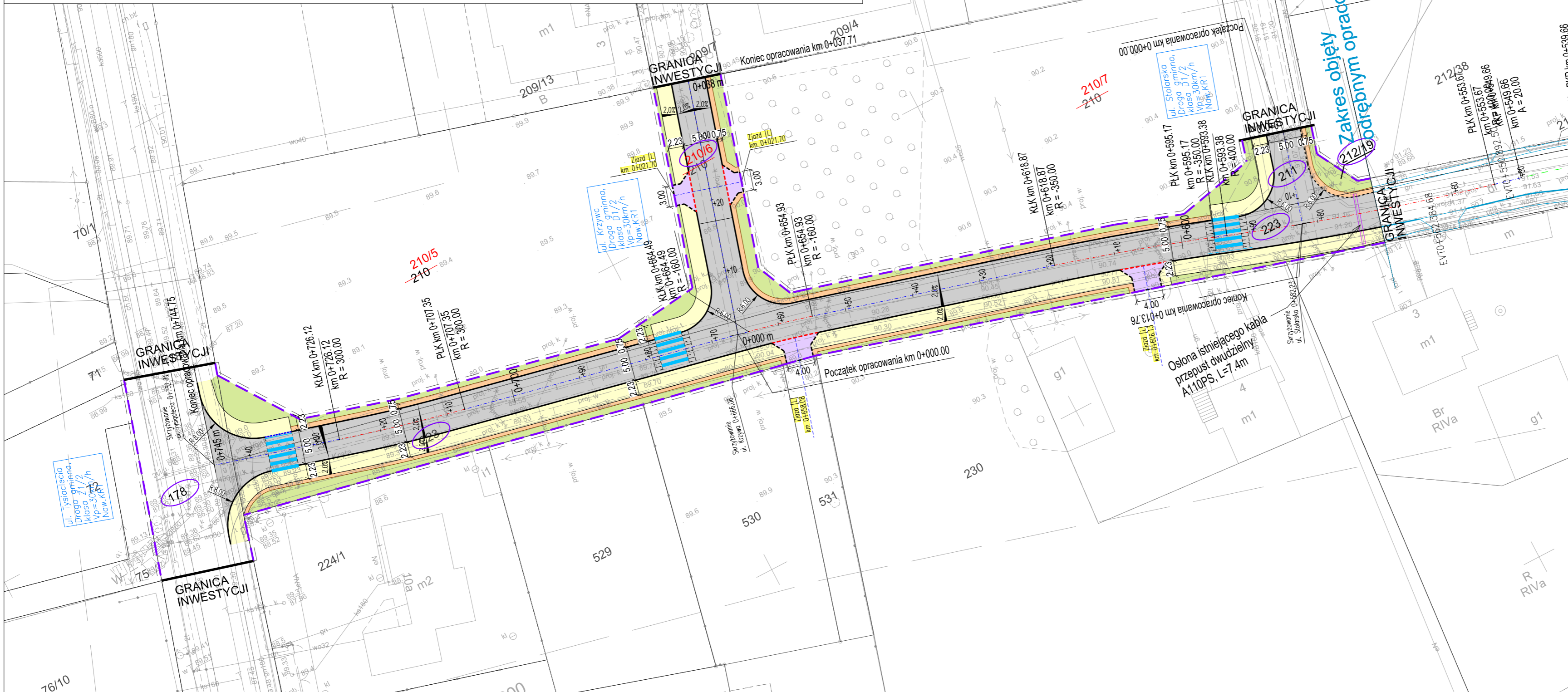
brak

Sporządził:





Poświadczam, że niniejszy dokument został opracowany w wyniku prac geodezyjnych i kartograficznych, których rezultaty zawiera operat techniczny pozytywnie zweryfikowany. Jednocześnie informuję, że jestem świadomy odpowiedzialności karnej za złożenie fałszywego oświadczenia.	
Identyfikator zgłoszenia pracy geodezyjnej	GKG.GZZ.4071.4135.2021
Organ Służby geodezyjnej, który otrzymał zgłoszenie	STAROSTA POZNAŃSKI
Wykonawca prac geodezyjnych	GEOBI Łukasz Obidowski
Nr oraz data sporządzenia dokumentu zawierającego wynik pozytywnej weryfikacji	PROTOKÓŁ nr 2 weryfikacji wyników zgłoszonych prac geodezyjnych z dnia 31.03.2022r.
Imię i nazwisko oraz nr uprawnień zawodowych kierownika prac	Łukasz Obidowski Nr uprawnień 22626

Mapa aktualna na dzień: 07.01.2022r.



LEGENDA

275/1	Numery działek objętych inwestycją	— — — — —	Linia terenu niezbędnego dla obiektów budowlanych
286/4	Numery działek objętych inwestycją – działki po podziale	— — — — —	Linia rozgraniczająca teren inwestycji
		—	Projektowany krawężnik betonowy 15x30 wyniesiony 12cm
		- - -	Projektowany krawężnik betonowy 15x30 wtopiony
		- - - - -	Projektowany krawężnik najazdowy 15x22
		- - - - -	Projektowany opornik betonowy 12x25
		- - - - -	Projektowane obrzeże betonowe 8x30
		- - - - -	Projektowane krawędź jezdni
		- - - - -	Projektowana krawędź pobocza
		■	Projektowana nawierzchnia KR1 (betonowa kostka brukowa kolor szary)
		■	Projektowana nawierzchnia zjazdu indywidualnego (betonowa kostka brukowa kolor grafitowy)
		■	Projektowana nawierzchnia chodnika (betonowa kostka brukowa kolor szary)
		■	Projektowana nawierzchnia pobocza (kruszywa)
		■	Projektowana nawierzchnia zieleni drogowej

NAZWA ZADANIA:	Budowa kanalizacji sanitarnej wraz z drogami w Gołęczewie, Zielątkowie oraz wymiana sieci wodociągowej w Gołęczewie z asfaltowej, budowa skrzyżowania w Gołęczewie ul. Dworcowa, Tysiąclecia i Lipowej Aktualizacja dokumentacji projektowej ul. Bocznej, Krętej, Krzywej w Gołęczewie		
NAZWA INWESTYCJI:	Rozbudowa ul. Krętej, od ul. Stolarskiej do ul. Tysiąclecia w Gołęczewie		
LOKALIZACJA INWESTYCJI:	ul. Kręta, Gołęczewo, gmina Suchy Las, powiat poznański, województwo wielkopolskie		
INWESTOR:		Urząd Gminy w Suchym Lesie ul. Szkolna 13 62-002 Suchy Las	
JEDNOSTKA PROJEKTOWA:		BW Pracownia drogowa ul. Sportowa 9K 55-093 Brzeźnia Łąka	
AUTORYZACJA:	IMIE I NAZWISKO:	NR UPRAWNIENI:	PODPIS:
PROJEKTANT BR. DROGOWA:	mgr inż. Bartosz Wojcieszak	DOŚ/0096/PBD/17 w specj. drogowej	
SPRAWDZAJĄCY BR. DROGOWA:	mgr inż. Maciej Kozuchowski	269/DOŚ/10 w specj. drogowej	
NR UMOWY:	STADIUM:	RYSUNEK: PROJEKT ZAGOSPODAROWANIA TERENU	
	PZT		
SKALA:	DATA:	BRANŻA:	NR RYS.
1: 500	MAJ 2022	DROGOWA	2.0