


GMINNY PROGRAM REWITALIZACJI GMINY SUCHY LAS NA LATA 2017-2025

Gminny Program



Rewitalizacji



Fundusze Europejskie
Pomoc Techniczna



MINISTERSTWO
ROZWOJU



SAMORZĄD WOJEWÓDZTWA
WIELKOPOLSKIEGO

Unia Europejska
Fundusz Spójności



Przedsięwzięcie współfinansowane ze środków Programu Operacyjnego Pomoc Techniczna 2014-2020

Spis treści

1. Wstęp	3
2. Mechanizmy włączenia mieszkańców, przedsiębiorców i innych podmiotów i grup aktywnych na terenie gminy w procesie rewitalizacji	7
3. Diagnoza obszaru rewitalizacji, w tym analiza negatywnych zjawisk społecznych, gospodarczych, środowiskowych, przestrzenno-funkcjonalnych i technicznych oraz analiza lokalnych potencjałów ..	13
3.1 Diagnoza - partycypacja społeczna.....	56
4. Opis powiązań gminnego programu rewitalizacji z dokumentami strategicznymi.....	81
5. Wizja obszaru po przeprowadzeniu rewitalizacji	87
6. Cele rewitalizacji i odpowiadające im kierunki działań służących eliminacji lub ograniczeniu negatywnych zjawisk wraz z określeniem wskaźników rezultatu i produktu	90
7. Przedsięwzięcia rewitalizacyjne	93
8. Mechanizmy integrowania działań służących realizacji celów rewitalizacji oraz odpowiadające im kierunki działań	121
9. Struktura zarządzania realizacją gminnego programu rewitalizacji.....	126
10. Budżet gminnego programu rewitalizacji wraz z harmonogramem	129
11. System monitorowania i oceny gminnego programu rewitalizacji.....	131
12. Strategiczna ocena oddziaływania na środowisko oraz uzgodnienia projektu Programu	134
13. Strategiczna ocena oddziaływania na środowisko Gminnego programu rewitalizacji dla Gminy Suchy Las na lata 2017 - 2025	134
14. Postanowienia końcowe – zmiany w innych uchwałach i dokumentach w wyniku wprowadzenia gminnego programu rewitalizacji.....	136
15. Zmiany funkcjonalno-przestrzenne podobszarów rewitalizacji	139



1. Wstęp

Podstawowym aktem prawnym regulującym kwestie rewitalizacji jest ustawa z dnia 9 października 2015r. o rewitalizacji (Dz. U. z 2015 r. poz. 1777), która określa zasady oraz tryb przygotowania, prowadzenia i oceny rewitalizacji oraz uznaje za zadanie własne gminy koordynowanie i realizację procesu rewitalizacji w zakresie właściwości gminy na podstawie programu rewitalizacji. Zgodnie z art. 2 ww. ustawy, rewitalizacja jest procesem obejmującym działania przestrzenne, gospodarcze i przede wszystkim społeczne. Istotnym jej elementem jest włączenie do działań mieszkańców oraz przedstawicieli lokalnych instytucji.

Podstawą do wszczęcia pracy w celu opracowania Gminnego Programu Rewitalizacji gminy Suchy Las na lata 2017-2025 było podjęcie *uchwały Nr XXX / 333 / 17 Rady Gminy Suchy Las z dnia 27 kwietnia 2017r. w sprawie przystąpienia do sporządzenia Gminnego Programu Rewitalizacji Gminy Suchy Las na lata 2017 – 2025*. Uprzednio Rada uchwałą nr XXIX/327/17 z dnia 30 marca 2017 r. wyznaczyła obszar zdegradowany oraz obszar rewitalizacji. Uchwałę podjęto na wniosek Wójta Gminy poprzedzony diagnozą Gminy wykonaną zgodnie z art. 4 ust. 1 pkt 1 ustawy o rewitalizacji. Niniejszy dokument dotyczy obszarów obejmujących części miejscowości Suchy Las, Złotniki, Biedrusko, Golęczewo, Chludowo. Stanowią one w Gminie Suchy Las ośrodki o szczególnej koncentracji problemów społecznych na poziomie Gminy i jednocześnie obszary skupiające problemy gospodarcze, środowiskowe, funkcjonalno-przestrzenne i techniczne. Wyznaczony obszar rewitalizacji został podzielony na podobszary nieposiadające ze sobą wspólnych granic i stanowi łącznie 537,02 ha (4,62% powierzchni Gminy) zamieszkiwany przez 4874 osoby, co stanowi 29,98% ludności gminy Suchy Las. Granice obszaru zdegradowanego i obszaru rewitalizacji zostały wskazane w załącznikach do ww. uchwały. Wyznaczony w taki sposób obszar zdegradowany i obszar rewitalizacji spełnia wymagania art. 10 ustawy z dnia 9 października 2015 r. o rewitalizacji, tzn. jest nie większy niż 20% powierzchni gminy i zamieszkiwany przez nie więcej niż 30% ludności gminy. Dla obszaru rewitalizacji opracowany został Gminny Program Rewitalizacji gminy Suchy Las na lata 2017-2025.

Biorąc pod uwagę charakter dokumentu jakim jest Gminny program rewitalizacji, koniecznym było zapewnienie jego spójności i integralności z innymi strategicznymi dokumentami Gminy. Ważnymi elementami źródłowymi była analiza dokumentów strategicznych na poziomie Gminy: Strategia Rozwoju Gminy Suchy Las oraz Strategia Rozwiązywania Problemów Społecznych Gminy Suchy Las. Wykorzystano również materiały diagnostyczne opracowane podczas pracy nad Strategią Rozwoju Gminy Suchy Las, tj. Diagnoza aktualnego stanu rozwoju społeczno-gospodarczego gminy Suchy Las.¹ Wpływ na zakres przedmiotowy Programu miały również uwarunkowania zewnętrzne i wewnętrzne, do których należą:

- cele rozwoju Województwa Wielkopolskiego określone w Strategii Rozwoju Województwa Wielkopolskiego do 2020 roku, która stanowi najważniejszy dokument samorządu województwa, określający kierunki rozwoju regionalnego i wskazujący obszary szczególnej interwencji,
- cele rozwoju powiatu poznańskiego określone w Strategii Rozwoju Powiatu Poznańskiego do 2030 roku, dokumencie określającym kreującym kierunki rozwoju powiatu i wyznaczającym jego cele do 2030 roku;
- potencjalny zakres wsparcia i środki UE w perspektywie 2014-2020 przeznaczone na realizację przedsięwzięć rewitalizacyjnych określonych w Umowie Partnerstwa, oraz innych programów pomocowych takich jak PROW 2014-2020;

¹ bip.suchylas.pl/7/strategia-rozwoju-gminy/?fid=311



MINISTERSTWO
ROZWOJU



SAMORZĄD WOJEWÓDZTWA
WIELKOPOLSKIEGO

Unia Europejska
Fundusz Spójności



- potencjalny zakres wsparcia zewnętrznego przedsięwzięć rewitalizacyjnych dostępny ze środków publicznych i prywatnych.

W toku prac nad dokumentem, w tym na etapie diagnozy, uwzględniono przede wszystkim te cele działań rewitalizacji, które wpisują się w powyższe dokumenty. Dzięki temu zapewniono koncentrację Programu na celach i kierunkach działań, mających możliwość współfinansowania ze środków UE w perspektywie 2014-2020 ale i prowadzące do zmiany społecznej.

Nowym w pracy nad Gminnym programem było zastosowanie triangulacji różnych narzędzi partycypacji społecznej. Triangulacja danych zastosowana w pracy nad Gminnym programem polegała na pozyskaniu i wykorzystaniu danych z różnych źródeł w celu jakim jest opracowanie Programu. Dzięki temu w sposób świadomy zminimalizowano ryzyko wpływu określonego kontekstu związanego z występowaniem użytych przez siebie danych. Ponadto wykorzystanie danych z różnych źródeł, daje możliwość większej obiektywizacji procesu badawczego, a także ustalenia relacji pomiędzy analizowanymi zjawiskami i ich uwarunkowaniami. W pracy nad Gminnym programem obowiązywała generalna zasada dialogu: jednym z naczelnych jej zadań było doprowadzenie do tego, aby każda grupa, wyróżniona ze względu na swe roszczenia (wymagania), troski (oczekiwania), dążenia lub zasoby, mogła je wyrazić oraz skonfrontować z tym, jak swoje problemy postrzegają inne grupy. Realizacji takiego podejścia służyło zastosowanie odpowiedniego zestawu narzędzi, zawierającego metody i techniki pozwalające na konfrontację różnych opinii/stanowisk oraz na wypracowywanie konsensusu wokół konkluzji i kształtu Programu jeszcze przed ostatecznym sformułowaniem dokumentu GPR.

Kolejnym elementem Gminnego programu jest realizacja działań z niego wynikających a związana z ich priorytetyzacją i identyfikacją przedsięwzięć koniecznych do realizacji. Istotnym jest tutaj ustanowienie przejrzystego systemu monitoringu skuteczności działań i elastyczny system wprowadzania modyfikacji w reakcji na zmiany. W ramach systemu organizacji i wdrożenia Programu powołany zostanie Komitet Rewitalizacji, który stanowić będzie forum współpracy i dialogu interesariuszy z organami gminy w sprawach dotyczących przygotowania, prowadzenia i oceny rewitalizacji oraz pełnić będzie funkcję opiniodawczo-doradczą Wójta.

Opracowany Gminny program stanowić będzie podstawowe narzędzie prowadzenia rewitalizacji i dalej zmiany społecznej, przy uwzględnieniu partycypacji społecznej w zaplanowanych przedsięwzięciach rewitalizacyjnych. Umożliwi on również efektywne pozyskiwanie środków zewnętrznych na przedsięwzięcia rewitalizacyjne. Ze względu na silne powiązanie proponowanych działań rewitalizacyjnych z możliwością ubiegania się o finansowanie ze środków zewnętrznych, szczególny nacisk położony został na inwestycje planowane do realizacji w perspektywie finansowej 2014-2020.

Proces tworzenia Gminnego programu rewitalizacji dla gminy Suchy Las przedstawiono w tabeli niżej.

Tabela: Etapy tworzenia Gminnego Programu Rewitalizacji Gminy Suchy Las

L.P	NAZWA DZIAŁANIA	MIESIĄC	TEMAT	DOKUMENT
1.	Powołanie Zespołu zadaniowego i koordynującego	listopad 2016	Określenie składu osobowego oraz zadań wskazanych zespołów.	Zarządzenie Nr 183/2016
2	Szkolenie dla członków zespołu ds. rewitalizacji	styczeń 2017	Przedstawienie założeń rewitalizacji oraz zasad tworzenia GPR.	-
3	Utworzenie strony internetowej	styczeń - luty	www.rewitalizacjasuchylas.pl	-
4.	Badania ankietowe	styczeń	Badania ankietowe mieszkańców gminy Suchy Las. Zakres: potencjał,	-



			problemy, propozycje przeciwdziałania problemom	
5.	Narady Zespołu Koordynującego	styczeń-luty	Przygotowanie materiałów służących delimitacji obszaru	-
6.	Spotkania robocze zespołu zadaniowego ds. rewitalizacji	styczeń-luty	Przygotowanie diagnozy oraz projektu granic obszaru zdegradowanego oraz obszaru rewitalizacji	-
7.	Obwieszczenie Wójta o terminie i sposobach konsultacji	luty	Podano do wiadomości w BIP na stronach Gminy, siedzibie Gminy oraz w miejscowościach Gminy Suchy Las (na 7 dni przed rozpoczęciem konsultacji)	Obwieszczenie Wójta Gminy Suchy Las z Dnia 2 lutego 2017
8.	Konsultacje społeczne w zakresie diagnozy oraz propozycji obszaru zdegradowanego i obszaru rewitalizacji kwiecień 2016	luty-marzec	Warsztaty, dyskusje – z udziałem ekspertów zewnętrznych	Konsultacje społeczne projektu uchwały w sprawie wyznaczenia obszary zdegradowanego i rewitalizacji - Chludowo: 14.02.2017r.; - Biedrusko: 24.02.2017r.; - Suchy Las: 03.03.2017r.; - Gołęczewo: 10.03.2017r.; - Złotniki: 17.03.2017r.
9.	Przeprowadzenie wywiadów pogłębionych z przedstawicielami środowisk społecznych, publicznych i biznesu, którzy aktywnie włączają się w proces zmian na terenie Gminy	Marzec-kwiecień	Zakres: potencjał, problemy, propozycje przeciwdziałania problemom	-
10.	Narada problemowa z ekspertami	marzec	Struktura i metodologia GPR	-
11.	Wyznaczenie na wniosek Wójta obszaru zdegradowanego i obszaru rewitalizacji		Wniosek oparto o diagnozę o której mowa w art. 4 ust. 1 pkt.1 ustawy o rewitalizacji stanowiącą załącznik do wniosku.	Uchwała nr XXXIX/327/17 Rady Gminy Suchy Las z dnia 30 marca 2017 roku w sprawie wyznaczenia obszaru zdegradowanego i obszaru rewitalizacji na terenie gminy Suchy Las Publikacja: Dziennik Urzędowy dnia 25.04.2017
12.	Zaopiniowanie projektu GPR przez Komisje Społeczną Rady Gminy Suchy Las	Marzec	Projekt został przedstawiony na wspólnym posiedzeniu Komisji Rady Gminy Suchy Las i został zaakceptowany	Komisja z dnia 23.03.2017
13.	Przystąpienie do opracowania Gminnego Programu Rewitalizacji	kwiecień	Określono ramy czasowe: 2017-2025	Uchwała nr XXX/333/17 Rady Gminy Suchy Las z dnia 27 kwietnia 2017 roku w sprawie przystąpienia do sporządzenia Gminnego programu rewitalizacji gminy Suchy Las na lata 2017-2025
14.	Ogłoszenie uchwały o	maj	Podano do wiadomości na	Obwieszczenie Wójta



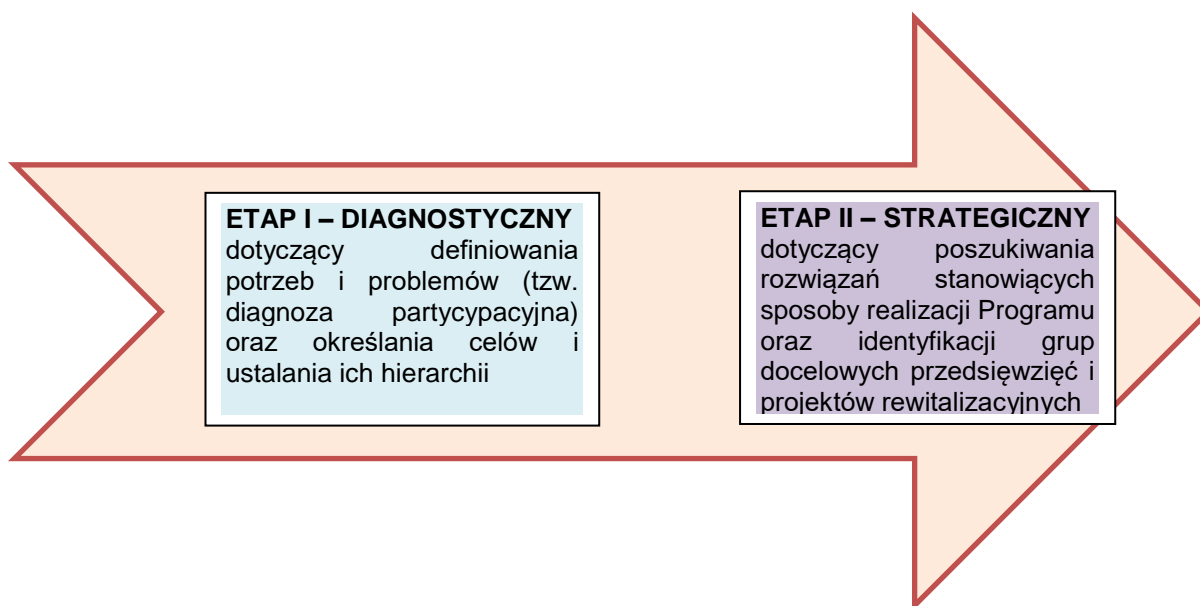
	przystąpieniu do opracowania Gminnego Programu Rewitalizacji		stronach Gminy w BIP, w siedzibie Gminy, w podobszarach rewitalizacji oraz w prasie o zasięgu lokalnym oraz przez obwieszczenie	Gminy Suchy Las z dnia 04.05.2017 roku
15.	Obwieszczenie Wójta o terminie i sposobach konsultacji	maj	Podano do wiadomości na stronach Gminy, w BIP, siedzibie Gminy oraz w podobszarach rewitalizacji	Obwieszczenie Wójta Gminy Suchy Las z dnia 09.05.2017 roku
16.	Narady Zespołu zadaniowego	maj - wrzesień	Tworzenie projektu GPR	-
17.	Konsultacje społeczne w zakresie Gminnego Programu Rewitalizacji na lata 2017-2025	maj-czerwiec	w obszarach rewitalizacji za pomocą warsztatów oraz dyskusj	-
18.	Zawiadomienie o możliwości zgłaszania przedsięwzięć prywatnych do Gminnego Programu Rewitalizacji	maj	Podano do wiadomości na w BIP stronach Gminy, siedzibie Gminy oraz prasie lokalnej	Ogłoszenie z dnia 17.05.2017 roku
19.	Wyznaczenie kierunków zmian funkcjonalno-przestrzennych obszaru rewitalizacji	maj	Kierunki zmian funkcjonalno-przestrzennych obszaru rewitalizacji sporządzone na mapie w skali co najmniej 1:5000	-
20.	Opiniowanie projektu GPR z podmiotami wskazanymi w art. 17 ust. 2 pkt 4 ustawy o rewitalizacji	wrzesień	Obowiązkowe opiniowanie projektu z podmiotami wskazanymi w ustawie o rewitalizacji	wrzesień 2017 roku
21.	Uchwalenie Gminnego Programu Rewitalizacji na lata 2017-2025		

2. Mechanizmy włączenia mieszkańców, przedsiębiorców i innych podmiotów i grup aktywnych na terenie gminy w procesie rewitalizacji

Niniejszy rozdział opisuje zgodnie z art. 8 ust. 2, art 11 ust. 3 oraz art. 17 ust. 2 ustawy o rewitalizacji, mechanizmy włączenia mieszkańców, przedsiębiorców i innych podmiotów i grup aktywnych na terenie gminy w proces rewitalizacji i konsultacje społeczne.

Konsultacje z mieszkańcami miały charakter proaktywny. W ramach pracy nad Programem wykorzystano wiele narzędzi partycypacyjnych oraz metod gromadzenia i analizy danych od mieszkańców i grup docelowych projektów rewitalizacyjnych wskazanych w art. 6 ust 3 ustawy o rewitalizacji. Konsultacje odbyły się zgodnie z art. 6 ust. 2-9, art. 7 ust. 3 i art. 11 ust. 3 ustawy z dnia 9 października 2015 r. o rewitalizacji oraz art. 30 ust. 2 pkt. 1a ustawy z dnia 8 marca 1990 r. o samorządzie gminnym. Konsultacje społeczne wykonano metodą badania w działaniu (*action research*) ukierunkowaną na poprawę jakości działania w obrębie badanej społeczności. Zastosowane zostały metody badawcze uznające kompetencje członków danej społeczności do zrozumienia swojej społeczności.

Partycypacyjne metody konsultacji wykorzystywane były w celu aktywizacji i zaangażowania interesariuszy rewitalizacji na każdym z dwóch kluczowych etapów diagnostycznym i strategicznym:



Obydwa realizowane etapy obejmowały i były zgodne z *empowermentem* (wzmacnianiem), będącym przeciwieństwem bezsilności, jako procesem upodmiotowienia, podczas którego jednostki, grupy, organizacje i społeczności zwiększają/osiągają panowanie i kontrolę nad własnym życiem oraz stają się aktywnymi uczestnikami życia społecznego, podejmującymi działania zmierzające do poprawy sytuacji własnej, jak i całej wspólnoty.

W toku prac z udziałem społeczności lokalnej, w każdym z wyznaczonych podobszarów wykorzystano następujące narzędzia:

- badania kwestionariuszowe;



- wywiady pogłębione;
- wywiady grupowe;

Opis zrealizowanych działań partycypacyjnych na każdym z etapów prezentuje poniższa tabela:

Tabela: Partycypacyjne metody konsultacji wraz z najważniejszymi wnioskami

<p>ETAP I – DIAGNOSTYCZNY dotyczący definiowania potrzeb i problemów (tzw. diagnoza partycypacyjna) oraz określania celów i ustalania ich hierarchii</p>	<p>W dniu 06.02.2017r. w Obwieszczeniu Wójta Gminy wskazano termin konsultacji społecznych projektu uchwały w sprawie wyznaczenia obszaru zdegradowanego i obszaru rewitalizacji na terenie Gminy Suchy Las. Konsultacje przeprowadzane były w dniach od 14.02.2017r. do 17.03.2017r. w formie:</p> <p>1) badania interesariuszy poprzez publikację projektu uchwały w sprawie wyznaczenia obszaru zdegradowanego i obszaru rewitalizacji na terenie Gminy Suchy Las na stronie internetowej poświęconej procesowi rewitalizacji, tj. www.rewitalizacja.suchylas.pl oraz udostępnienie ww. projektu w siedzibie Urzędu Gminy Suchy Las, ul. Szkolna 13, 62-002 Suchy Las;</p> <p>2) dialogu społecznego – ankiet, spotkań, warsztatów.</p> <p>Etap (tzw. partycypacyjnej diagnozy) zwieńczony został przyjęciem przez Radę Gminy uchwały nr XXIX/327/17 z dnia 30 marca 2017r. w sprawie wyznaczenia obszaru zdegradowanego i obszaru rewitalizacji na terenie Gminy Suchy Las. Uchwała została podjęta na wniosek Wójta podparty diagnozą, o której mowa w art. 4 ust.1 pkt.1 po przyjęciu przez Radę raportu z przeprowadzonych w dniach od 14.02.2017r. do 17.03.2017r konsultacji społecznych. Konsultacje z mieszkańcami na terenie Gminy Suchy Las realizowane w terminie od 14.02.2017 r. do 17.03.2017 r. miały charakter proaktywny. W ramach pracy nad Gminnym Programem Rewitalizacji wykorzystanych było wiele narzędzi partycypacyjnych oraz metod gromadzenia i analizy danych od mieszkańców i grup docelowych projektów rewitalizacyjnych.</p> <p>Konsultacje społeczne realizowane były zgodnie z art. 6 ust. 2-9, art. 7 ust. 3 i art. 11 ust. 3 ustawy z dnia 9 października 2015 r. o rewitalizacji (Dz. U. z 2015 r. poz. 1777 ze zm.) oraz art. 30 ust. 2 pkt. 1a ustawy z dnia 8 marca 1990 r. o samorządzie gminnym.</p> <p>Partycypacyjne metody konsultacji wykorzystywane były w celu aktywizacji i zaangażowania interesariuszy rewitalizacji na każdym z poniższych etapów tworzenia Programu:</p> <ol style="list-style-type: none"> 1) etap definiowania potrzeb i problemów (tzw. partycypacyjna diagnoza); 2) etap formułowania wskaźników realizacji Programu; <p>W dniu 06.02.2017r.w Obwieszczeniu Wójta Gminy Suchy Las wskazano termin konsultacji społecznych projektu uchwały w sprawie wyznaczenia obszaru zdegradowanego i obszaru rewitalizacji na terenie Gminy Suchy Las, tj. 14.02.2017 r. do 17.03.2017 r.</p> <ul style="list-style-type: none"> • CHLUDOWO 14.02.2017 r. godz. 17.00 – 19.00, siedziba Koła Gospodyń Wiejskich, ul. Szkolna 2. • BIEDRUSKO 24.02.2017 r. godz. 17.00 – 19.00 Dom Osiedlowy ul. Zjednoczenia 4. • SUCHY LAS 03.03.2017 r. godz. 17.00 – 19.00 gimnazjum, siedziba Klubu Seniora , ul. Poziomkowa 11. • GOŁĘCZEWO 10.03.2017 r. godz. 17.00 – 19.00 świetlica wiejska, ul. Dworcowa 61 A.
--	---

- ZŁOTNIKI 17.03.2017 r. godz. 17.00 – 19.00 świetlica, ul. Żukowa 14.

W pierwszym etapie prac, w celu identyfikacji potrzeb i problemów społeczno-gospodarczych na terenie Gminy Suchy Las prowadzone były spotkania konsultacyjne z przedstawicielami instytucji publicznych i społecznych, które miały na celu stworzenie spójnej wizji przyszłych pogłębionych badań diagnostycznych.

Badania z wykorzystaniem ankiet przeprowadzono w okresie 03.01.2017 – 26.01.2017 na terenie Gminy Suchy Las. Łącznie przeprowadzono 800 ankiet z mieszkańcami Gminy Suchy Las.

Konsultacje społeczne przeprowadzone zostały we wskazanych miejscowościach tj. Chłudowie, Biedrusku Suchym Lesie, Golęczewie oraz Złotnikach. Przeprowadzonych pięć spotkań, charakteryzowało się dużą aktywnością mieszkańców, którzy chętnie wchodzili w dyskusje, dzielili się swoimi spostrzeżeniami jak i pomysłami. Wyjątkiem były Złotniki i Suchy Las, kiedy to zanotowano bardzo niską frekwencję, co świadczyć może o deficycie kapitału społecznego i dalej konieczności wzmocnienia społecznej aktywności mieszkańców tego podobszaru. Każdy warsztat został przeprowadzony zgodnie ze wcześniej przyjętym schematem metodologicznym i obejmował taki sam układ we wszystkich 5 spotkaniach. Układ konsultacji społecznych jego forma jak i techniki miały na celu pozyskanie informacji do skonstruowania pogłębionej diagnozy społecznej w poszczególnych podobszarach rewitalizacyjnych.

W procesie konsultacji społecznych pozyskane zostały wartościowe informacje dzięki wykorzystaniu techniki warsztatowej obejmującej pracę uczestników/mieszkańców w trzech obszarach:

1. Potencjały/zasoby obszaru rewitalizacji
2. problemy / deficyty obszaru rewitalizacji
3. pomysły i projekty na realizację w obszarze rewitalizacji

Podczas spotkań warsztatowych z mieszkańcami wykorzystane zostały następujące metody pracy jak: mini wykłady na temat procesu rewitalizacji, ćwiczenia, dyskusje, prace w grupach zadaniowych, burze mózgów, mapy myślowe.

Podczas spotkań z mieszkańcami zostały przeprowadzone konsultacje społeczne dotyczące projektu uchwały w sprawie wyznaczenia obszaru zdegradowanego i rewitalizacji na terenie gminy Suchy Las połączone z przeprowadzaniem diagnozy pogłębionej w związku z opracowaniem Gminnego Programu Rewitalizacji Gminy Suchy Las, zgodnie z najnowszymi wymogami formalnymi.

Badanie potrzeb mieszkańców wykazało, że respondenci wskazują przede wszystkim na trzy bariery rozwojowe:

- 1) związane z rozwojem infrastruktury technicznej i społecznej;
- 2) związane z rynkiem pracy;
- 3) związane z poziomem rozwoju gospodarczego.

Badani dobrze oceniali współpracę z przedstawicielami władz lokalnych, wskazując na korzystanie z możliwości dofinansowania Unii Europejskiej. Postulowali jednocześnie o działania kompleksowe i strategiczne, a nie doraźne. Badani wskazywali na małe możliwości finansowe Urzędu Gminy w kontekście rozwoju infrastruktury technicznej i społecznej. **Szczególną trudnością jest wskazywany zły stan dróg, zbyt mała ilość infrastruktury rekreacyjnej i turystycznej, zły stan obiektów użyteczności**



MINISTERSTWO
ROZWOJU



SAMORZĄD WOJEWÓDZTWA
WIELKOPOLSKIEGO

Unia Europejska
Fundusz Spójności



	<p>publicznej brak modernizacji budynków użyteczności publicznej. Problemem są również zaniedbane przestrzenie publiczne i prywatne, nawet te położone w centrach miejscowości, zdegradowane zabytki straszące zarośniętym i zaśmieconym terenem wokół, które stają się miejscem spożywania alkoholu, brudne i zniszczone elewacje budynków, generalnie stan budynków publicznych i wielorodzinnych jest zły, pustostany, brak ładu przestrzennego, miejsc wypoczynku, skwerów – a przede wszystkim brak świadomości, że należy to zmienić. Badani wskazywali na konieczność zmiany wizerunku obszaru, który posiada ważne walory społeczne i turystyczne. Mieszkańcy wskazywali zabytkowe obiekty, które wymagają renowacji i które stanowią dla mieszkańców szczególne dziedzictwo społeczne. Badani wskazywali na ograniczone korzystanie z oferty kulturalnej, edukacyjnej i artystycznej, szczególnie w gminach wiejskich, pomimo, że gmina posiada duży potencjał zarówno dla rozwoju kultury jak i turystyki.</p> <p>Bardzo dobrym pomysłem działań promocyjnych są przedsięwzięcia społeczne, które mają na celu integrację społeczności lokalnej i tym samym rozbudzenie w mieszkańcach Gminy ochoty do działań społecznych i promocyjnych. Wskazywano na swojego rodzaju anomie społeczną, brak więzi społecznych i zniechęcenie wśród mieszkańców różnych grup wiekowych.</p> <p>Aby skutecznie dotrzeć z przekazem do tej ale też innych grup wiekowych postulowano wykorzystanie mediów społecznościowych.</p>
<p>ETAP II – STRATEGICZNY dotyczący poszukiwania rozwiązań stanowiących sposoby realizacji Programu oraz identyfikacji grup docelowych przedsięwzięć i projektów rewitalizacyjnych</p>	<p>Przedsięwzięcia rewitalizacyjne wymienione w rozdziale 7 są wstępnymi propozycjami sygnalizowanymi przez mieszkańców w trakcie Etapu I – Diagnostycznego, w ramach przeprowadzonych konsultacji społecznych.</p> <p>Zostały one zweryfikowane w trakcie Etapu II – Strategicznego.</p> <p>W obwieszczeniu z dnia 9 maja 2017 r. ustalono termin konsultacji społecznych projektu Gminnego Programu Rewitalizacji Gminy Suchy Las na lata 2017 - 2025. Konsultacje polegały na wyrażeniu opinii, zgłoszeniu uwag i propozycji do projektu Programu. Termin przeprowadzenia konsultacji określony został od 18 maja 2016r. do 13 czerwca 2017r. Konsultacje społeczne na tym etapie zaplanowano w formie:</p> <p>1) badania interesariuszy poprzez publikację projektu Gminnego Programu Rewitalizacji Gminy Suchy Las na lata 2017 - 2025 na stronie internetowej Gminy Suchy Las www.rewitalizacja.suchylas.pl zakładce Rewitalizacja i w Biuletynie Informacji Publicznej oraz udostępnienie ww. projektu w siedzibie Urzędu Gminy Suchy Las z wykorzystaniem formularza, który będzie udostępniony do pobrania ze strony internetowej Gminy Suchy Las.</p> <p>2) dialogu społecznego – spotkań oraz warsztatów.</p> <p>W ramach spotkań warsztatowych dokonano modyfikacji opisu zidentyfikowanych przedsięwzięć rewitalizacyjnych poprzez weryfikację wskaźników produktu i rezultatu projektów zaplanowanych do realizacji w ramach Programu.</p>

Jak wynika z powyższych zapisów na każdym etapie tworzenia Gminnego programu korzystano z różnorodnych partycypacyjnych metod konsultacji nie tylko z potencjalnymi grupami docelowymi projektów rewitalizacyjnych, ale szeroko rozumianymi przedstawicielami społeczności lokalnych, w szczególności zaś mieszkańcami obszaru rewitalizacji. Współpracę partycypacyjną z interesariuszami przewidziano również na etapie wdrożenia Gminnego programu. Gmina Suchy Las planuje także partycypacyjny udział mieszkańców w ewaluacji wdrażania Gminnego programu. Kluczowym narzędziem pracy z mieszkańcami i interesariuszami rewitalizacji były warsztaty rewitalizacyjne. Poniżej zaprezentowano dokumentację zdjęciową ze spotkań:



Gmina Suchy Las zakłada włączenie społeczności lokalnej na każdym etapie procesu rewitalizacji, a wypracowane w trakcie prowadzonych działań rewitalizacyjnych wzorcowe dokumenty, rozwiązania, rekomendacje, techniki oraz dobre praktyki w zakresie odnowy obszaru rewitalizowanego, które będą udostępniane wszystkim zainteresowanym podmiotom planującym i realizującym własne projekty rewitalizacyjne. W toku dialogu ze społecznością uzyskano obraz, który wskazuje, że główną barierą obszaru rewitalizacji jest ogólny stan degradacji przestrzennej, technicznej i funkcjonalnej, który hamuje zdolność samoorganizacji mieszkańców do rozwiązywania problemów społecznych. Istniejący potencjał kapitału ludzkiego ma charakter zrywu, który spotyka się z marazmem i niechęcią



spowodowaną brakiem poczucia wspólnoty i więzi lokalnych. W wyniku spotkań uzyskano akces do wspólnego rozwiązywania problemów, w tym realizacji przedsięwzięć rewitalizacyjnych i prowadzenia wypracowanej działalności społecznej na obszarze.



MINISTERSTWO
ROZWOJU



SAMORZĄD WOJEWÓDZTWA
WIELKOPOLSKIEGO

Unia Europejska
Fundusz Spójności



Przedsięwzięcie współfinansowane ze środków Programu Operacyjnego Pomoc Techniczna 2014-2020

3. Diagnoza obszaru rewitalizacji, w tym analiza negatywnych zjawisk społecznych, gospodarczych, środowiskowych, przestrzenno-funkcjonalnych i technicznych oraz analiza lokalnych potencjałów

Wprowadzenie

Analizę istniejącego stanu obszaru rewitalizacji przeprowadzono na podstawie dostępnych danych statystycznych w bazach GUS, Regionalnego Biuletynu Informacji Publicznej, danych z OPS, PUP, Policji, na podstawie opracowań istniejących w gminie. Skorzystano również z opisów zawartych w dokumentach strategicznych na poziomie gminy, w tym Strategii Rozwiązywania Problemów Społecznych, Studium uwarunkowań i kierunków zagospodarowania przestrzennego.

Diagnoza obszaru została pogłębiona w toku konsultacji z mieszkańcami obszaru rewitalizacji podczas spotkań zrealizowanych w tych obszarach i była przedmiotem pracy Zespołu ds. rewitalizacji.

Diagnoza obszaru dotyczy najważniejszych kwestii, na które może mieć wpływ realizacja Programu, wskazuje najważniejsze problemy i potrzeby ale także zasoby i potencjał obszaru. Uzasadnia dobór kluczowych grup docelowych i obszarów interwencji oraz wskazuje na wewnętrzną spójność obszaru, tak administracyjną jak również historyczną i kulturową. Diagnoza dotyczy pięciu (5) grup, a mianowicie:

- uwarunkowania społeczne;
- uwarunkowania gospodarcze;
- uwarunkowania środowiskowe;
- uwarunkowania przestrzenno-funkcjonalne;
- uwarunkowania techniczne.

W pierwszym `roku`, przeprowadzono analizę wskaźników dotyczących problemów społeczno-gospodarczych Gminy mogących wskazywać na występowanie kryzysu w sferze społecznej tj. poziom bezrobocie, poziom ubóstwa, przestępczość, edukacja, frekwencja w wyborach.

Dalej, przeprowadzono analizę występowania przynajmniej jednego z dodatkowych problemów-wskaźników kryzysowych odnoszących się do, co najmniej jednej z następujących sfer: gospodarczej, środowiskowej, przestrzenno-funkcjonalnej oraz technicznej.

Ostatecznie, przeprowadzona została analiza spełnienia warunków określonych w Wytocznych dot. rewitalizacji oraz ustawie o rewitalizacji warunkujących wyznaczenie obszaru rewitalizacji, który nie może obejmować łącznie terenów o powierzchni większej niż 20% powierzchni gminy oraz zamieszkałych przez więcej niż 30% mieszkańców gminy (art. 10 ustawy z dnia 9 października 2015 r. o rewitalizacji).

Gmina Suchy Las jest gminą wiejską, leżącą w środkowej części województwa wielkopolskiego, na północ od miasta Poznania – stolicy województwa. Administracyjnie gmina Suchy Las należy do powiatu poznańskiego. Razem z 21 jednostkami administracyjnymi położonymi wokół Poznania tworzy strefę podmiejską zwaną Poznańskim Obszarem Metropolitalnym.

Gmina Suchy Las graniczy:

- ✚ od południa – z miastem Poznań (Piątkowo, os. Marysieńki, Podolany, Strzeszyn, Strzeszynek i Psarskie); granicę stanowi tu miejscowość Suchy Las i część Złotnik,
- ✚ od zachodu - z gminą Rokietnica; granicę stanowią tu miejscowości: Złotniki, Gołęczewo i Zielątkowo,
- ✚ od północy - z miejską gminą Oborniki Wlkp.; miejscowościami granicznymi są tutaj Chłudowo i Zielątkowo,
- ✚ od północnego wschodu - z gminą Murowana Goślina,



✚ od wschodu - z gminą Czerwonak; granicę stanowi tu rzeka Warta.

Gmina Suchy Las zajmuje powierzchnię 11 605 ha, co stanowi 6,1% powierzchni powiatu poznańskiego oraz 1,4% powierzchni województwa wielkopolskiego. Suchy Las wyróżnia się na tle innych gmin powiatu poznańskiego, jak również gmin całej Polski nietypowym wewnętrznym podziałem administracyjnym. W skład gminy wchodzi osiem miejscowości:

- 1) Biedrusko,
- 2) Chludowo,
- 3) Gołęczewo,
- 4) Suchy Las,
- 5) Zielątkowo,
- 6) Złotkowo,
- 7) Złotniki,
- 8) Jelonek.

Ośrodkiem gminnym jest miejscowość Suchy Las. Gminę wyróżnia również położony na jej terenie poligon, wliczany w granice ewidencyjne miejscowości Biedrusko, zajmujący ok. 60% powierzchni całej gminy. Poligon jest wyjątkowo malowniczym obszarem, o niesłychanie ciekawej faunie i florze, a ze względu na bliskość Poznania pełni funkcję „zielonych płuc miasta”.

Tabela: Struktura administracyjno-terytorialna gminy Suchy Las

Miejscowość	Powierzchnia (w ha)
Biedrusko	7 579,49
Chludowo	923,60
Gołęczewo	531,01
Suchy Las	642,01
Zielątkowo	612,68
Złotkowo	302,29
Złotniki	954,33
Jelonek	60,11
Gmina Suchy Las	11 605,52



Rysunek: Podział administracyjny gminy Suchy Las



Źródło: opracowanie własne



MINISTERSTWO
ROZWOJU



SAMORZĄD WOJEWÓDZTWA
WIELKOPOLSKIEGO

Unia Europejska
Fundusz Spójności



Przedsięwzięcie współfinansowane ze środków Programu Operacyjnego Pomoc Techniczna 2014-2020

Strefa społeczna (uwarunkowania społeczne)

Celem diagnozy było wskazanie najważniejszych problemów i potrzeb, a także potencjałów obszarów klasyfikowanych jako przeznaczone do rewitalizacji. Na potrzeby analizy dokonano oceny wartości wskaźników odnoszących się do:

- 1) problemy społeczne,
- 3) poziomu edukacji,
- 4) frekwencji w wyborach.

Tabela: Struktura demograficzna mieszkańców

Lata	Liczba mieszkańców ogółem	Liczba osób w wieku przedprodukcyjnym		Liczba osób w wieku produkcyjnym		Liczba osób w wieku poprodukcyjnym	
		%	Liczba	%	Liczba	%	Liczba
2010	14 822	23,03	3 414	65,86	9 762	11,11	1 646
2012	15 614	23,69	3 699	63,54	9 921	12,77	1 994
2014	16 209	23,76	3 851	61,82	10 020	14,42	2 338
2016	16 743	23,99	4 016	60,06	10 056	15,95	2 671

Źródło: opracowanie własne na podstawie danych GUS – Bank Danych Lokalnych

Jak pokazuje analiza danych statystycznych, pomimo wzrostu ogólnej liczby ludności w Gminie, **spada liczba osób w wieku produkcyjnym, przy wzroście osób w wieku poprodukcyjnym** i relatywnie stałej tendencji osób w wieku przedprodukcyjnym. Powyższe, w perspektywie długiego trwania, stanowić może o osłabieniu potencjału gospodarczego Gminy.

Aktualnie, gminę Suchy Las zamieszkuje 16510 mieszkańców, w tym 8423 stanowią kobiety. gęstość zaludnienia wynosi 142 osoby / km². W wieku produkcyjnym jest 10066 osób, przedprodukcyjnym 3934, natomiast poprodukcyjnym 2510. Na 100 osób w wieku produkcyjnym przypadają 64 osoby w wieku nieprodukcyjnym.

W ostatnich dziesięciu latach w całej gminie odnotowano bardzo istotny wzrost zaludnienia. Tak znaczny przyrost ludności związany jest z migracją mieszkańców Poznania do miejscowości Gminy. Przekłada się na to znaczna różnica cen nieruchomości i gruntów budowlanych pomiędzy miastem, a obszarami wiejskimi. Gminę cechuje wysoki dodatni przyrost migracyjny. Wysoki wskaźnik przyrostu migracyjnego warunkuje bliskie sąsiedztwo gminy z miastem Poznań. Ze względu na brak terenów pod budownictwo mieszkaniowe w centrum Poznania zabudowa jednorodzinna zaczęła się kształtować na jego peryferiach, w tym również na obszarze gminy Suchy Las, co skutkowało wysoką liczbą zameldowań.

Tabela: zbiorcze zestawienie wskaźników demograficznych

Nazwa	Urodzenia żywe				Zgony ogółem			
	ogółem				ogółem			
	2009	2011	2013	2015	2009	2011	2013	2015
	[-]	[-]	[-]	[-]	[-]	[-]	[-]	[-]
Suchy Las	165	186	181	168	70	76	94	86

Nazwa	Zgony niemowląt				Przyrost naturalny			
	ogółem				ogółem			
	2009	2011	2013	2015	2009	2011	2013	2015
	[-]	[-]	[-]	[-]	[-]	[-]	[-]	[-]



Suchy Las	0	0	1	1	95	110	87	82
-----------	---	---	---	---	----	-----	----	----

Nazwa	ludność w wieku nieprodukcyjnym na 100 osób w wieku produkcyjnym				ludność w wieku poprodukcyjnym na 100 osób w wieku przedprodukcyjnym			
	2009	2011	2013	2015	2009	2011	2013	2015
	[osoba]	[osoba]	[osoba]	[osoba]	[osoba]	[osoba]	[osoba]	[osoba]
Suchy Las	47,7	54,8	59,7	64,0	48,3	51,2	56,6	63,8

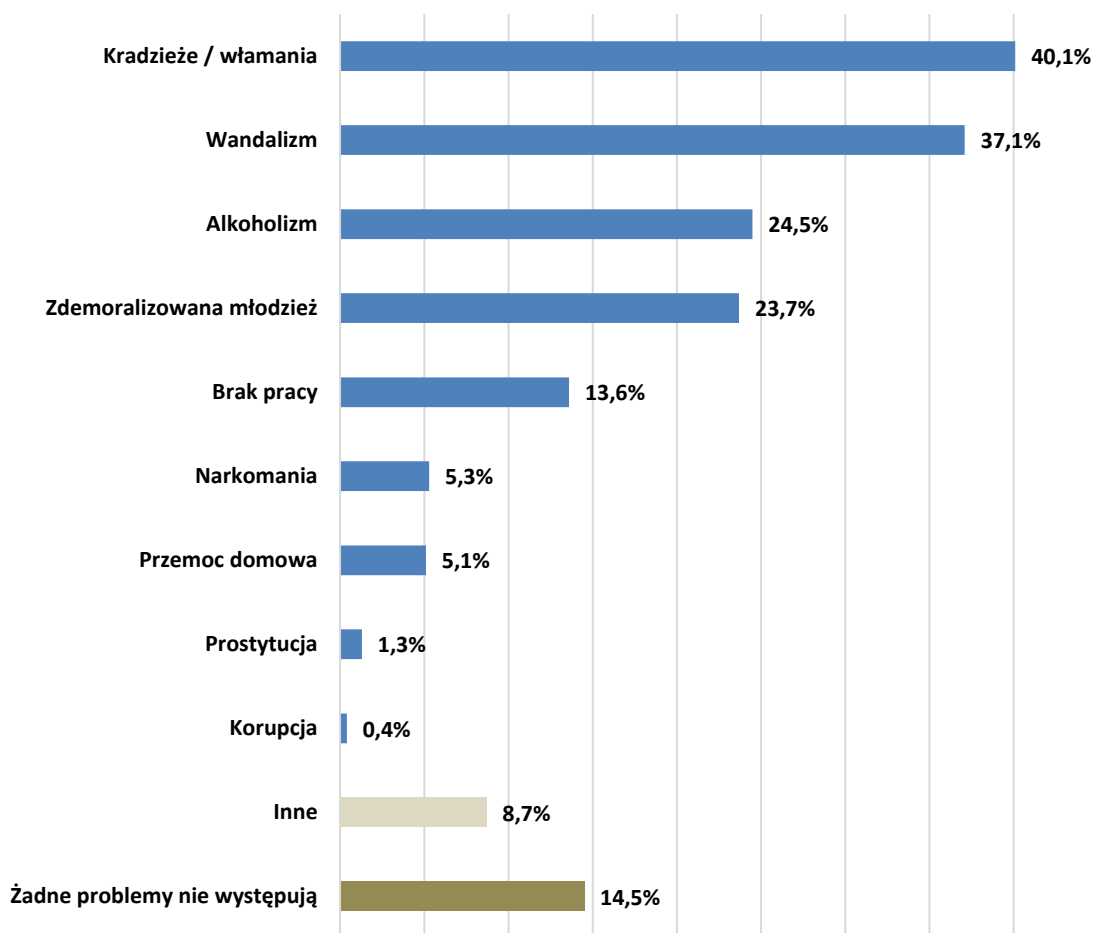
Nazwa	ludność w wieku poprodukcyjnym na 100 osób w wieku produkcyjnym			
	2009	2011	2013	2015
	[osoba]	[osoba]	[osoba]	[osoba]
Suchy Las	15,5	18,5	21,6	24,9

Zródło: GUS; Bank Danych Lokalnych

Na ocenę warunków i jakości życia w miejscu zamieszkania wpływ ma szereg czynników dotyczących problemów społecznych. W przeprowadzonym badaniu wśród mieszkańców jednym z pytań było pytanie dotyczące bezpieczeństwa publicznego. Co ważne, zaledwie 14,5% respondentów wskazało, że nie występują żadne problemy w tym zakresie. Szczegółowe zestawienie przedstawiono w tabeli niżej.



Wykres: Postrzeganie przez mieszkańców najważniejszych problemów w otoczeniu



Źródło: Raport z badań przeprowadzonych w 2017 z mieszkańcami gminy Suchy Las nt. rewitalizacji obszarów gminy.

Tabela: Postrzeganie przez mieszkańców najważniejszych problemów w ich otoczeniu

Kategorie społeczno-demograficzne		Żadne problemy nie występują	Przemoc domowa	Alkoholizm	Narkomania	Brak pracy	Zdemoralizowana młodzież	Kradzieże / włamania	Wandalizm	Prostytucja	Korupcja	Inne
			Odsetek wskazań									
Ogółem		14,5	5,1	24,5	5,3	13,6	23,7	40,1	37,1	1,3	0,4	8,7
miejscowość zamieszkania	Biedrusko	12,4	8,2	36,1	8,2	23,7	28,9	19,6	29,9	1,0	0,0	2,1
	Chłudowo	19,7	9,1	42,4	1,5	3,0	19,7	25,8	21,2	0,0	0,0	4,5
	Gołęczewo	17,2	3,4	29,3	13,8	22,4	36,2	51,7	20,7	0,0	0,0	1,7
	Jelonek	35,7	14,3	0,0	0,0	14,3	7,1	28,6	0,0	0,0	0,0	0,0
	Suchy Las	9,9	2,9	19,4	4,8	7,6	18,8	43,9	48,7	2,5	0,3	17,5
	Zielątkowo	35,0	5,0	35,0	0,0	0,0	5,0	15,0	30,0	0,0	0,0	5,0
	Złotkowo	33,3	4,2	8,3	0,0	12,5	20,8	41,7	25,0	0,0	0,0	0,0
	Złotniki	14,6	5,7	21,7	5,1	22,3	31,8	51,0	36,9	0,6	1,3	1,9

Źródło: Raport z badań przeprowadzonych w 2017 z mieszkańcami gminy Suchy Las nt. rewitalizacji obszarów gminy.



Fundusze Europejskie
Pomoc Techniczna



MINISTERSTWO
ROZWOJU



SAMORZĄD WOJEWÓDZTWA
WIELKOPOLSKIEGO

Unia Europejska
Fundusz Spójności



Przedsięwzięcie współfinansowane ze środków Programu Operacyjnego Pomoc Techniczna 2014-2020

Rynek pracy i bezrobocie.

Zgodnie z danymi Urzędu Statystycznego w Poznaniu na terenie Gminy Suchy Las w 2015 r. funkcjonowało 3608 podmiotów gospodarczych, w tym 44 w sektorze rolniczym, 431 w sektorze przemysłowym oraz 382 w sektorze budowlanym.

Na terenie gminy na koniec roku 2015 było 198 osób zarejestrowanych w Powiatowym Urzędzie jako osoby bezrobotne, udział procentowy osób zarejestrowanych jako osoby bezrobotne w liczbie ludności w wieku produkcyjnym wynosił 2 %. Zgodnie z danymi Powiatowego Urzędu Pracy w Poznaniu na koniec miesiąca grudnia 2016 r. zarejestrowanych bezrobotnych mieszkańców gminy było 179, w tym 106 kobiet. Z ogólnej liczby osób bezrobotnych 81 było długotrwale bezrobotnymi, 10 zaliczało się do osób niepełnosprawnych, a 37 było uprawnionych do pobierania zasiłku dla osób bezrobotnych.

Poniżej zamieszczono dane liczbowe dotyczące bezrobotnych, zarejestrowanych mieszkańców gminy Suchy Las w latach 2012-2016

Tabela: Liczba zarejestrowanych mieszkańców gminy Suchy Las w Powiatowym Urzędzie Pracy w Poznaniu w latach 2012-2016

Bezrobocie w latach 2012-2016						
Lp.	Lata	2012	2013	2014	2015	2016
1.	Osoby bezrobotne ogółem	283	249	188	198	179
2.	Osoby długotrwale bezrobotne	74	90	77	68	81
3.	Osoby bezrobotne z prawem do zasiłku	75	56	37	47	37

Zródło: dane Powiatowego Urzędu Pracy w Poznaniu

Pomoc społeczna

Występujące w gminie problemy społeczne znajdują swe odzwierciedlenie w liczbie osób będących świadczeniobiorcami systemu pomocy społecznej. Zaznaczyć ponadto należy, że częstokroć w poszczególnych środowiskach mamy do czynienia z kumulacją niekorzystnych zjawisk wywołujących marginalizację społeczną.

Dokonując diagnozy problemów społecznych na terenie gminy Suchy Las posłużono się danymi pochodzącymi z Ośrodka Pomocy Społecznej w Suchym Lesie. Poniżej przedstawiono zestawienie liczbowe dotyczące liczby gospodarstw domowych objętych pomocą Ośrodka w latach 2012 -2016 w zależności od ich trudnej sytuacji.

Tabela: Powody przyznania pomocy w latach 2012-2016

L.p.	Powody trudnej sytuacji życiowej	Liczba rodzin objętych pomocą społeczną w latach				
		2012	2013	2014	2015	2016
	Lata					
1.	Ubóstwo	81	121	110	96	87
2.	Sieroctwo	0	1	0	0	0
3.	Bezdomność	11	13	9	6	5



4.	Potrzeba ochrony macierzyństwa	36	35	31	29	25
5.	w tym wielodzietność	5	7	5	10	7
6.	Bezrobocie	70	89	74	62	55
7.	Niepełnosprawność	83	90	78	74	78
8.	Długotrwała lub ciężka choroba	116	120	114	108	122
9.	Bezradność w sprawach opiekuńczych i prowadzenia gospodarstwa domowego - ogółem	55	48	57	49	48
10.	w tym: rodziny niepełne	35	33	41	36	32
11.	Rodziny wielodzietne	0	1	1	1	1
12.	Przemoc w rodzinie	2	5	1	2	2
13.	Potrzeba ochrony ofiar handlu ludźmi	0	0	0	0	0
14.	Alkoholizm	26	27	27	22	26
15.	Narkomania	0	0	0	0	1
16.	Trudności w przystosowaniu do życia po opuszczeniu zakładu karnego	3	6	4	5	7
17.	Kłęska żywiołowa lub ekologiczna	0	0	0	0	0
18.	Zdarzenie losowe	2	1	1	2	0
19.	Sytuacja kryzysowa	0	0	0	0	0
20.	Trudności w interakcji osób, które otrzymały status uchodźcy	0	0	0	0	0

Zródło: opracowanie własne, sprawozdania MRPiPS

W tabeli podane zostały wszystkie przyczyny powstania trudnej sytuacji życiowej, w jakiej znalazła się osoba lub rodzina. Oznacza to, że jedno gospodarstwo domowe może być ujęte w kilku punktach. Jak wynika z powyższego zestawienia, głównym powodem trudnej sytuacji życiowej osób korzystających ze świadczeń pomocy społecznej jest długotrwała lub ciężka choroba, ubóstwo rozumiane jako dochód poniżej kryterium dochodowego określonego w ustawie o pomocy społecznej oraz niepełnosprawność. Obniżyła się natomiast liczba osób korzystających z pomocy z powodu bezrobocia, na porównywalnym poziomie pozostaje liczba osób, u których jednym z powodów trudnej sytuacji życiowej jest bezradność w sprawach opiekuńczo-wychowawczych i prowadzeniu gospodarstwa domowego.

Poniżej zaprezentowane zostało zestawienie porównawcze za lata 2012-2016 wg. liczby gospodarstw domowych, którym została przyznana pomoc oraz wg. liczby osób w tych gospodarstwach domowych.

Tabela: Liczba gospodarstw objętych pomocą z OPS.

Lata	2012	2013	2014	2015	2016
Liczba gospodarstw domowych	171	191	179	165	169



Liczba osób w tych rodzinach	435	484	426	401	379
------------------------------	-----	-----	-----	-----	-----

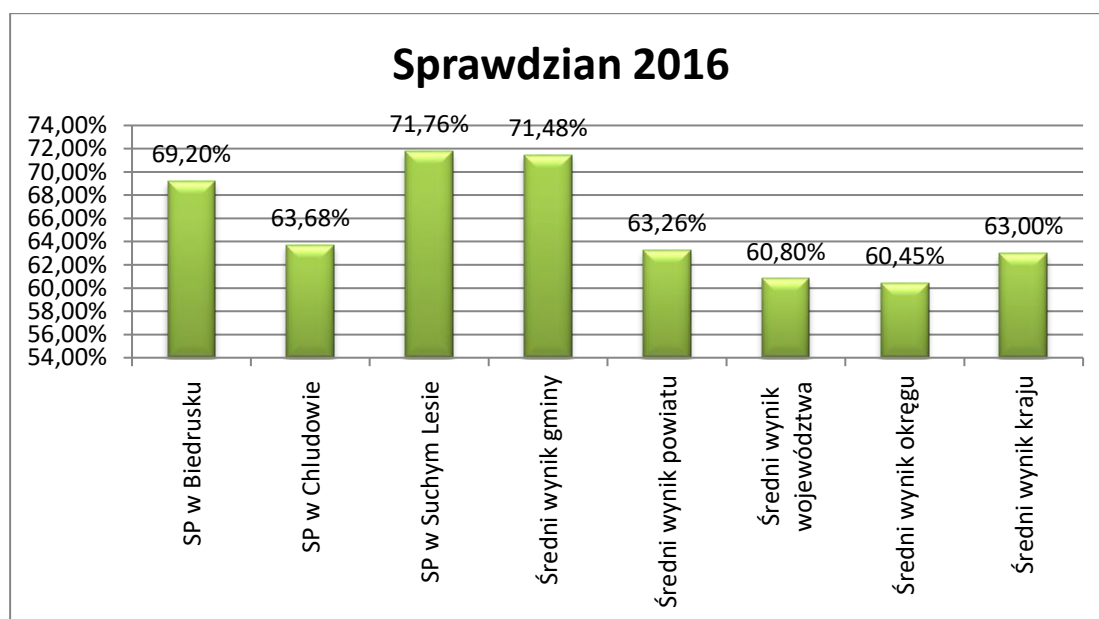
Źródło: Sprawozdania MPRIPS za lata 2012-2016

Poziom edukacji

Elementem istotnym dla rozwoju społeczno-gospodarczego Gminy, i dalej kapitału społecznego pozostaje edukacja szkolna. To od jej poziomu, nierzadką zależą dalsze losy uczniów. Rozpatrując edukację szkolną na terenie Gminy, stwierdzić należy, że jej poziom jest wysoki, o czym świadczą dane prezentowane niżej.

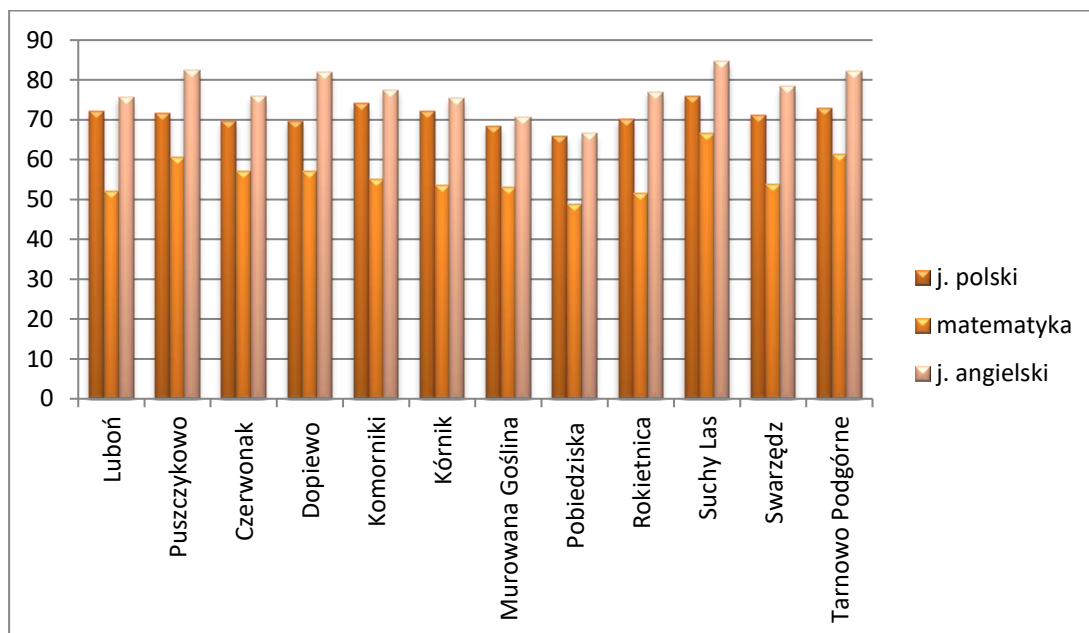
Wyniki egzaminów zewnętrznych

Wykres: Wyniki sprawdzianu zewnętrznego szkół podstawowych w Gminie Suchy Las w roku szkolnym 2015/2016



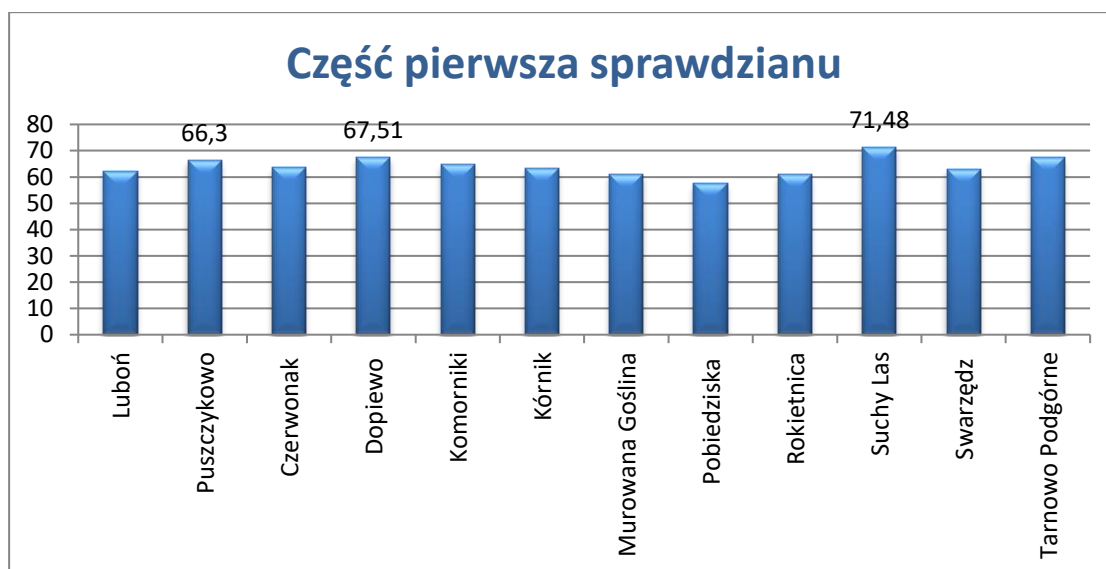
Źródło: dane Urzędu Gminy w Suchym Lesie

Wykres: Pozycja Gminy Suchy Las na tle innych gmin powiatu poznańskiego – średni wynik za sprawdzian w roku szkolnym 2015/2016



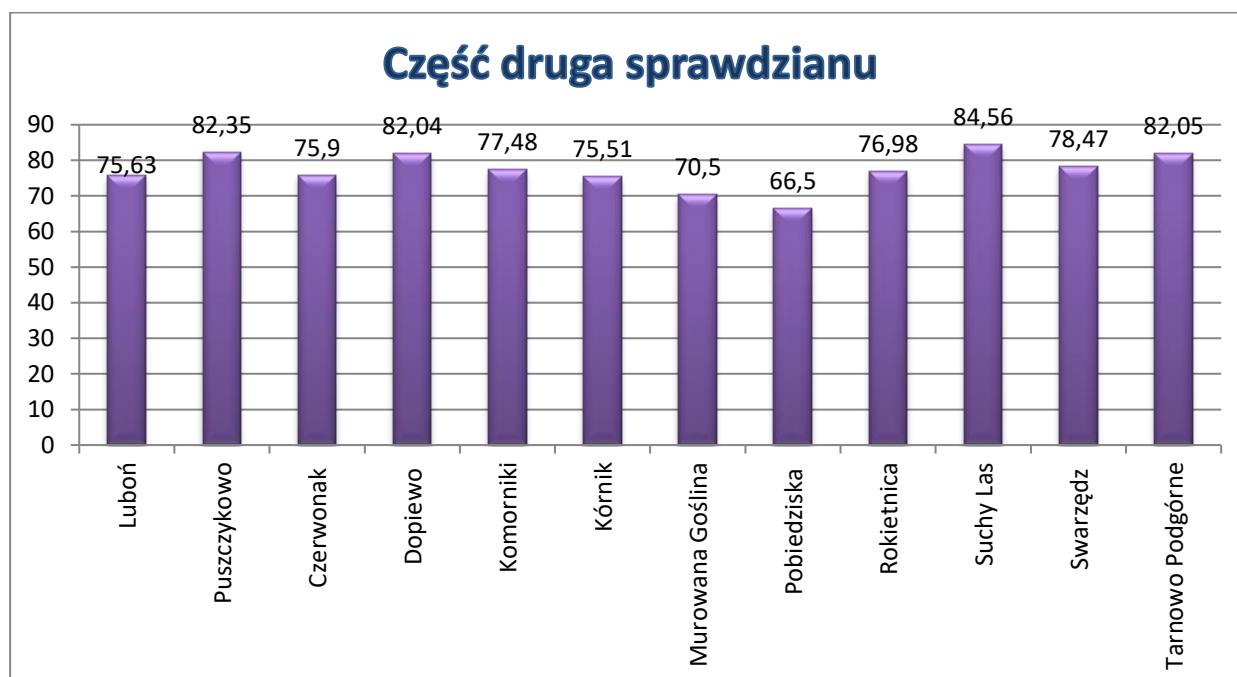
Źródło: dane Urzędu Gminy w Suchym Lesie

Wykres: Pozycja Gminy Suchy Las na tle innych gmin powiatu poznańskiego – średni wynik sprawdzianu w części pierwszej w roku szkolnym 2015/2016 (j. polski, matematyka)



Źródło: dane Urzędu Gminy w Suchym Lesie

Wykres: Pozycja Gminy Suchy Las na tle innych gmin powiatu poznańskiego – średni wynik sprawdzianu w części drugiej w roku szkolnym 2015/2016 (język nowożytni)



Źródło: dane Urzędu Gminy w Suchym Lesie

Jakość nauczania w szkołach podstawowych w Gminie Suchy Las utrzymuje się na wysokim poziomie. W roku szkolnym 2015/2016 nasze szkoły osiągnęły w powiecie poznańskim pierwszy najwyższy wynik sprawdzianu z części pierwszej (j. polski, matematyka) **71,48 %** oraz pierwszy wynik z części drugiej sprawdzianu (j. angielski) – **84,56 %**.

Egzamin gimnazjalny

Tabela: Średnie procentowe wyniki egzaminu gimnazjalnego w roku szkolnym 2015/2016

	Cz. humanistyczna		Cz. matematyczno-przyrodnicza		Język obcy			
	Historia/W OS	j. polski	Przed. przyrodnicze	matematyka	j. ang. poziom podstaw.	j. ang. poziom rozszerz.	j. niemiecki poziom podstaw.	j. niemiecki poziom rozszerz.
Gimnazjum w Suchym Lesie	67,11%	77,61%	62,20%	63,72%	82,69%	68,17%	65,33%	-
ZS w Chludowie Gimnazjum	65,90%	67,71%	61,48%	49,87%	67,07%	45,14%	89%	-
ZS w Biedrusku Gimnazjum	55,05%	74,84 %	52,21%	51,16%	64,63%	45%	-	-

Źródło: dane Urzędu Gminy w Suchym Lesie



Tabela: Średnie wyniki egzaminu gimnazjalnego w Gminie Suchy Las na tle gmin powiatu poznańskiego

	Historia WOS	j. polski	przed. przyrod.	matematyka	j. ang. poziom podst.	j. ang. poziom rozszerz.	j. niem. poziom podst.
Luboń	58,72 %	68,98 %	52,48 %	50,06 %	69,17%	48,95%	73,92%
Czerwonak	56,75%	66,18%	53,83%	48,86%	66,76%	47,28%	67,78%
Dopiewo	54,04%	67,38%	48,76%	47,23%	64,51%	44,88%	80,67%
Puszczykowo	61,37%	70,90%	58,42%	57,74%	74,04%	54,27%	66,00%
Komorniki	54,05%	63,43%	48,91%	47,18%	66,18%	44,50%	72,60%
Murowana Goślina	55,99%	67,84%	52,03%	50,96%	62,30%	44,21%	81,00%
Rokietnica	61,68%	69,26%	54,63%	49,60%	68,52%	51,35%	60,57%
Suchy Las	65,58%	75,64%	63,08%	60,73%	79,26%	63,26%	74,80%
Swarzędz	58,97%	68,35%	53,84%	50,11%	68,34%	47,27%	34,00%
Tarnowo Podgórne	58,08%	67,37%	51,60%	50,72%	68,54%	47,32%	80,75%

Źródło: dane Urzędu Gminy w Suchym Lesie

Jakość nauczania w gimnazjach w Gminie Suchy Las utrzymuje się na wysokim poziomie. W roku szkolnym 2015/2016 szkoły gminne osiągnęły w powiecie poznańskim najwyższe wyniki z następujących przedmiotów: historia i WOS, j. polski, matematyka, j. angielski poziom podstawowy i rozszerzony.

Frekwencja wyborcza

Analiza uwarunkowań społecznych wymaga również odwołania się do frekwencji wyborczej mieszkańców Gminy. W wyborach samorządowych udział brała około połowa uprawnionych do głosowania osób. Najwyższą frekwencję odnotowano w miejscowości Chludowo, najniższą zaś Biedrusko. Obszar o najwyższej frekwencji może być uznany za najbardziej zaangażowany w demokrację lokalną.

Tabela: Frekwencja w wyborach samorządowych w roku 2014

Miejscowość	Frekwencja w %
Suchy Las	51,7
Biedrusko	43,7
Złotniki	54,5
Chludowo	55,9
Gołęczewo	51,1
Zielątkowo	46,8
Złotkowo	49,7

Źródło: dane Urzędu Gminy w Suchym Lesie

Sytuacja odmienna miała miejsce w przeprowadzonym w 2015 roku, referendum ogólnokrajowym, w którym to frekwencja dla Gminy wyniosła 10,96% co wskazuje na ogólny deficyt kapitału społecznego w miejscowościach gminnych.



Miejscowość	Frekwencja w %
Obwód Suchy Las	11,1
Obwód Biedrusko	12,9
Obwód Złotniki	10,1
Obwód Chłudowo	8,6

Źródło: Dane Urzędu Gminy w Suchym Lesie

Jakkolwiek gmina Suchy Las może się cieszyć względnie wysokim poziomem życia mieszkańców, czego wyrazem jest choćby niski poziom bezrobocia, to jednak nie oznacza to braku `rysy` w ogólnym obrazie Gminy. Występują bowiem miejsca, co zostanie wskazane niżej, które każą podjąć zdecydowane kroki w zakresie ich likwidacji bądź minimalizacji występowania negatywnego zjawiska. Zaprzestanie, tudzież zaniechanie działania w poszczególnych obszarach skutkować może bowiem – w perspektywie długiego trwania, nasileniem się negatywnych zjawisk i ich rozprzestrzenieniem na pozostałe sfery życia społeczno-gospodarczego.

Identyfikacji problemów społecznych na terenie gminy Suchy Las dokonano na podstawie danych osób korzystających ze wsparcia Ośrodka Pomocy Społecznej pod kątem powodów trudnej sytuacji życiowej w szczególności: ubóstwa, bezrobocia, niepełnosprawności, bezradności w sprawach opiekuńczo-wychowawczych i prowadzeniu gospodarstwa domowego, alkoholizmu oraz przemocy w rodzinie.

Podstawowym zadaniem diagnozy było pozyskanie pełnego obrazu, dotyczącego wszystkich miejscowości Gminy oraz wskazania tych szczególnie zagrożonych wykluczeniem i predysponowanych do objęcia kompleksowymi przedsięwzięciami rewitalizacyjnymi.

W pierwszej kolejności, dla badanych jednostek urbanistycznych dokonano analizy siedmiu wskaźników odnoszących się do problemów społeczno-gospodarczych gminy wskazujący na występowanie kryzysu w sferze społecznej tj. poziom bezrobocia, poziom ubóstwa, przestępczość, trudności opiekuńczo – wychowawcze, niepełnosprawność, przemoc i alkoholizm. Jednostki urbanistyczne, dla których wskaźnik syntetyczny byłby gorszy niż średnia dla gminy zostały potencjalnie uznane za zdegradowane. Na podstawie danych o problemach społeczno-gospodarczych gminy opracowano syntetyczny wskaźnik degradacji.



MINISTERSTWO
ROZWOJU



SAMORZĄD WOJEWÓDZTWA
WIELKOPOLSKIEGO

Unia Europejska
Fundusz Spójności



Lp.	Miejscowości	Liczba ludności	Wskaźnik																				
			Liczba osób bezrobotnych korzystających ze wsparcia OPS	Liczba osób ubogich korzystających ze wsparcia OPS	Liczba osób niepełnosprawnych korzystających ze wsparcia OPS	Liczba osób z problemem alkoholowym korzystających ze wsparcia OPS	Liczba aktów przemocy w rodzinie zgłoszonych do OPS-u	Liczba odnotowanych wykrożeń / przestępstw	Liczba rodzin z trudnościami opiekuńczo-wychowawczymi korzystających ze wsparcia OPS														
			Liczba / %																				
1.	Biedrusko	2343	12 / 0,51 %	18 / 0,76%	22 / 0,93%	3 / 0,12 %	6 / 0,25%	34 / 1,45 %	14 / 0,59 %														
2.	Chłudowo	1373	3 / 0,21%	6 / 0,43%	4 / 0,29%	4 / 0,29%	0 / 0	16 / 1,16%	1 / 0,07%														
3.	Goleńczewo	1189	3 / 0,25%	5 / 0,42%	4 / 0,33%	1 / 0,08%	1 / 0,08%	10 / 0,08%	1 / 0,08														
4.	Suchy Las	6858	29 / 0,42%	41 / 0,59%	28 / 0,40%	10 / 0,14%	12 / 0,17%	196 / 2,85%	9 / 0,13%														
5.	Złotniki	3218	10 / 0,31%	15 / 0,46%	16 / 0,49%	6 / 0,18%	4 / 0,12 %	41 / 1,27%	6 / 0,18%														
6.	Złotkowo	442	1 / 0,22%	2 / 0,45%	4 / 0,90%	0 / 0	2 / 0,45%	6 / 1,35%	0/0														
7.	Zielątkowo	537	0 / 0	2 / 0,37%	1 / 0,18 %	1 / 0,18%	0/0	9 / 1,67 %	3 / 0,55%														
8.	Jelonek	294	0 / 0	0 / 0	0 / 0	0 / 0	0/0	3 / 1,02 %	0 / 0														
		16 254	Średnia dla Gminy %																				
			0,0024			0,0043			0,0044			0,0012			0,0013			0,0135			0,002		
		legenda	<0,07	<0,24	0,24<	<0,20	<0,43	0,43<	<0,21	<0,44	0,44<	<0,00	<0,12	0,12<	<0,00	<0,13	0,13<	<0,94	<1,35	1,35<	<0,04	<0,20	0,20<
		niski																					
		przeciętny																					
		wysoki																					

Źródło: dane OPS w Suchym Lesie za 2016 rok



Fundusze Europejskie
Pomoc Techniczna



MINISTERSTWO
ROZWOJU



SAMORZĄD WOJEWÓDZTWA
WIELKOPOLSKIEGO

Unia Europejska
Fundusz Spójności



Przedsięwzięcie współfinansowane ze środków Programu Operacyjnego Pomoc Techniczna 2014-2020

Lp.	Miejscowości	Wskaźnik																				
		Liczba osób bezrobotnych korzystających ze wsparcia OPS			Liczba osób ubogich korzystających ze wsparcia OPS			Liczba osób niepełnosprawnych korzystających ze wsparcia OPS			Liczba osób z problemem alkoholowym korzystających ze wsparcia OPS			Liczba aktów przemocy w rodzinie zgłoszonych do OPS-u			Liczba odnotowanych wykrożeń / przestępstw			Liczba rodzin z trudnościami opiekuńczo-wychowawczymi korzystających ze wsparcia OPS		
% w stosunku do liczby mieszkańców całej gminy																						
1.	Biedrusko	0,0075	0,0112	0,0137	0,0018	0,0037	0,0212	0,0087														
2.	Chludowo	0,0018	0,0037	0,0024	0,0024	0,0	0,0099	0,0006														
3.	Gołęczewo	0,0018	0,0031	0,0024	0,0006	0,0006	0,0062	0,0006														
4.	Suchy Las	0,0180	0,0255	0,0174	0,0062	0,0074	1,0054	0,0056														
5.	Złotniki	0,0062	0,0093	0,0099	0,0037	0,0024	0,0255	0,0037														
6.	Złotkowo	0,0006	0,0012	0,0024	0,0	0,0012	0,0037	0,0														
7.	Zielątkowo	0,0	0,0012	0,0006	0,0006	0,0	0,0056	0,0018														
8.	Jelonek	0,0	0,0	0,0	0,0	0,0	0,0018	0,0														
Średnia dla Gminy %																						
legenda		0,003			0,005			0,005			0,002			0,002			0,019			0,002		
		<0,001	<0,003	0,0034	<0,002	<0,0055	0,0055	<0,002	<0,004	0,0049	<0,000	<0,001	0,0015	<0,000	<0,019	0,0194	<0,014	<0,019	0,0194	<0,000	<0,002	0,0021
		3	4	<	9	<	<	4	9	<	2	5	<	2	4	<	5	4	<	5	1	<
Niski																						
Średni																						
Wysoki																						

Źródło: dane OPS w Suchym Lesie za 2016 rok

Przedstawione dane wykazały te obszary w Gminie, które są najbardziej narażone na degradację w różnych sferach życia społecznego. Za obszary wykazujące cechy kryzysowe, wykraczające poza średnią dla Gminy, przyjęto miejscowości na terenie których zdiagnozowano wysoki poziom większości wykorzystanych w badaniu wskaźników. Zgodnie z zapisem art. 9 ust. 1 stawy z dnia 9 października 2015 roku, o rewitalizacji, za obszar gminy znajdujący się w stanie kryzysowym uznaje się ten, na terenie którego **występuje koncentracja negatywnych zjawisk społecznych** przy jednoczesnym występowaniu co najmniej jednego z negatywnych zjawisk w obszarze gospodarczym, środowiskowym, przestrzenno-funkcjonalnym, technicznym.



Fundusze Europejskie
Pomoc Techniczna



MINISTERSTWO
ROZWOJU



SAMORZĄD WOJEWÓDZTWA
WIELKOPOLSKIEGO

Unia Europejska
Fundusz Spójności



Przedsięwzięcie współfinansowane ze środków Programu Operacyjnego Pomoc Techniczna 2014-2020

Podsumowując opis uwarunkowań społecznych należy podkreślić, że najważniejszymi negatywnymi zjawiskami są:

- problemy społeczne;
- niskie poczucie bezpieczeństwa w miejscu zamieszkania,
- niska społeczna aktywność mieszkańców.

Edukacja szkolna, nie stanowi czynnika kryzysowego w Gminie.

Strefa gospodarcza (uwarunkowania gospodarcze)

Gmina Suchy Las leży w strefie intensywnych procesów urbanizacyjnych oraz w paśmie dynamicznego rozwoju społeczno - gospodarczego. Powyższa sytuacja wynika przede wszystkim z bliskości aglomeracji poznańskiej i rozwoju układu drogowego, co stwarza dogodne warunki dla inwestorów.

Spośród wszystkich przedsiębiorstw w gminie Suchy Las najpopularniejszym rodzajem działalności jest handel hurtowy i detaliczny, naprawy (24,3% ogółu firm w 2011 r.) oraz budownictwo (10,6%). Również w latach ubiegłych powyższe sekcje działalności były najpopularniejsze. Pomiędzy 2009 a 2011 rokiem w 4 sekcjach (handel hurtowy i detaliczny, transport i gospodarka magazynowa, działalność związana z zakwaterowaniem, działalność finansowa i ubezpieczeniowa) zanotowano spadek firm i nie był to spadek znaczący. Największy wzrost odnotowano w przetwórstwie przemysłowym.

Tabela: wskaźnikowe zestawienie podmiotów gospodarczych

Nazwa	podmioty wpisane do rejestru REGON na 10 tys. ludności					jednostki nowo zarejestrowane w rejestrze REGON na 10 tys. ludności				
	2009	2011	2013	2015	2016	2009	2011	2013	2015	2016
	[-]	[-]	[-]	[-]	[-]	[-]	[-]	[-]	[-]	[-]
Suchy Las	1 842	1 969	2 117	2 185	-	160	160	208	174	-

Nazwa	jednostki wykreślone z rejestru REGON na 10 tys. ludności					podmioty wpisane do rejestru na 1000 ludności				
	2009	2011	2013	2015	2016	2009	2011	2013	2015	2016
	[-]	[-]	[-]	[-]	[-]	[-]	[-]	[-]	[-]	[-]
Suchy Las	116	148	88	125	-	184	197	212	219	-

Nazwa	podmioty na 1000 mieszkańców w wieku produkcyjnym					osoby fizyczne prowadzące działalność gospodarczą na 1000 ludności				
	2009	2011	2013	2015	2016	2009	2011	2013	2015	2016
	[-]	[-]	[-]	[-]	[-]	[-]	[-]	[-]	[-]	[-]
Suchy Las	272,1	304,8	338,0	358,4	-	139	146	152	151	-

Nazwa	osoby fizyczne prowadzące działalność gospodarczą na 100 osób w wieku produkcyjnym				
	2009	2011	2013	2015	2016
	[-]	[-]	[-]	[-]	[-]
Suchy Las	20,5	22,5	24,3	24,8	-

Źródło: GUS; Bank Danych Lokalnych



Dane globalne należałoby odnieść do danych szczegółowych, w rozbiu na poszczególne miejscowości. W tym względzie odniesiono się do **poziomu aktywności gospodarczej**. Przeprowadzone badanie poziomu aktywności gospodarczej, tj. liczby podmiotów gospodarczych zarejestrowanych w Centralnej Ewidencji Działalności Gospodarczej w stosunku do liczby mieszkańców miejscowości, wykazało że największa liczebność przedsiębiorstw jest zarejestrowana w miejscowości Suchy Las. Na podstawie analizy średnich wskaźników poziomu aktywności gospodarczej wskazano, że wszystkie miejscowości (z wyjątkiem Suchego Lasu) są poniżej średniej dla całej Gminy.

Znaczenie niskiej przedsiębiorczości, lub ogólnie aktywności gospodarczej potwierdziły konsultacje społeczne, w czasie których ich uczestnicy zwracali na to uwagę.

Tabela: Poziom aktywności gospodarczej – liczba zarejestrowanych podmiotów gospodarczych

Miejscowości	Liczba mieszkańców	Liczba podmiotów*	Wskaźnik przedsiębiorczości	Poniżej średniej
Suchy Las	6815	2020	3,37	Nie
Biedrusko	2344	144	0,06	Tak
Chludowo	1370	129	0,09	Tak
Gołęczewo	1189	109	0,09	Tak
Zielątkowo	542	53	0,10	Tak
Złotniki	3259	347	0,11	Tak
Złotkowo	440	40	0,09	Tak
Jelonek	291	49	0,17	Tak
		Średnia	0,51	

Źródło: opracowanie własne na podstawie danych Urzędu Gminy; * w tabeli uwzględniono podmioty widniejące w Raporcie gminy o przedsiębiorstwach działających na terenie Gminy

Obserwować można też dynamikę prowadzonej działalności w zakresie podmiotów wykreślanych i nowo rejestrowanych. Dane dla Gminy przedstawiają się następująco.

Tabela: liczba podmiotów wykreślonych i nowo zarejestrowanych w rejestrze REGON

Gmina Suchy Las	Jednostki nowo zarejestrowane w rejestrze REGON na 10 tys. ludności			
	2010	2012	2014	2016
	190	152	166	164

Gmina Suchy Las	Jednostki wykreślone z rejestru REGON w rejestrze na 10 tys. ludności			
	2010	2012	2014	2016
	80	92	115	108

Źródło: opracowanie własne na podstawie danych GUS – Bank Danych Lokalnych

Rozpatrując uwarunkowania gospodarcze, należałoby wskazać, że obecnie funkcjonujące podmioty gospodarcze, lokują się w sektorze mikro i małych firm.

Tabela: Podmioty wg klas wielkości

Lata	Podmioty wg klas wielkości				
	0-9	10-49	50-249	250-999	1000 i więcej
2010	2735	164	29	3	1
2012	2954	138	34	2	1
2014	3310	149	32	2	1
2016	3552	151	34	3	1

Źródło: opracowanie własne na podstawie danych GUS – Bank Danych Lokalnych

Spśród wszystkich przedsiębiorstw najpopularniejszym rodzajem działalności jest handel, działalność naukowa i techniczna, przetwórstwo przemysłowe oraz budownictwo.

Tabela: Podmioty wg sekcji działalności

Sekcje	Opis sekcji	Rok
		2016
Sekcja G	handel hurtowy i detaliczny; naprawa pojazdów samochodowych, włączając motocykle	860
Sekcja M	działalność profesjonalna, naukowa i techniczna	550
Sekcja C	przetwórstwo przemysłowe	446
Sekcja F	budownictwo	389
Sekcja Q	opieka zdrowotna i pomoc społeczna	242
Sekcja L	działalność związana z obsługą rynku nieruchomości	211
Sekcja H	transport i gospodarka magazynowa	196
Sekcja J	informacja i komunikacja	159
Sekcja SiT	gospodarstwa domowe zatrudniające pracowników; gospodarstwa domowe produkujące wyroby i świadczące usługi na własne potrzeby; naprawa komputerów, organizacje członkowskie	150
Sekcja N	działalność w zakresie usług administrowania i działalność wspierająca	139
Sekcja K	działalność finansowa i ubezpieczeniowa	100
Sekcja P	edukacja	98
Sekcja I	działalność związana z zakwaterowaniem i usługami gastronomicznymi	73
Sekcja A	rolnictwo, leśnictwo, łowiectwo i rybactwo	44
Sekcja R	działalność związana z kulturą, rozrywką i rekreacją	42

Sekcja E	dostawa wody; gospodarowanie ściekami i odpadami oraz działalność związana z rekultywacją	19
Sekcja D	wytwarzanie i zaopatrywanie w energię elektryczną, gaz, parę wodną, gorącą wodę i powietrze do układów klimatyzacyjnych	8
Sekcja O	administracja publiczna i obrona narodowa; obowiązkowe zabezpieczenia społeczne	7
Sekcja B	górnictwo i wydobywanie	1
Sekcja U	organizacje i zespoły eksterytorialne	0

Źródło: opracowanie własne na podstawie danych GUS – Bank Danych Lokalnych

Rozpatrując możliwości rozwoju gospodarczego Gminy, i dalej poszczególnych miejscowości, wskazać należy na dominującą rolę Suchego Lasu. Z tej perspektywy, wydaje się być istotne wzmocnienie przedsiębiorczości w pozostałych miejscowościach Gminy, co będzie się wiązało ze spowodowaniem / wywołaniem, większej aktywności społeczności lokalnych. Raz jeszcze podkreślić należy **niski poziom aktywności gospodarczej** mieszkańców, co odnalazło swoje odzwierciedlenie w przedstawionych danych. Wskazać należy, na istotny czynnik kształtujący rozwój lokalny, jakim jest lokalna gospodarka, umożliwiająca rozwój danej jednostki, a więc te wszystkie działania w sferze społecznej i gospodarczej, które, wykorzystując zasoby lokalne (i pozalocalne), na taki proces wpływają.

Strefa środowiskowa (uwarunkowania środowiskowe)

Analizę uwarunkowań środowiskowych można przeprowadzić głównie na podstawie danych odnoszących się do powiatu. **Na terenie miejscowości nie znajdują się odpady stwarzające zagrożenie dla życia ludzi, ze względu na brak zakładów przemysłowych szczególnie uciążliwych dla środowiska.** Wyjątkiem, są nadal istniejące azbestowe pokrycia dachowe, które corocznie usuwane są przez mieszkańców, w ramach realizowanego w Gminie programu pn. „Likwidacja wyrobów zawierających azbest” prowadzonego przez Powiat Poznański.

Według danych GUS w 2012 r. emisja pyłów z terenu powiatu poznańskiego z zakładów zaliczanych do szczególnie uciążliwych wyniosła 23 tony, co stanowiło 0,5% ogólnej masy emitowanych zanieczyszczeń pyłowych z terenu województwa wielkopolskiego. Wielkość emisji gazów w powiecie osiągnęła poziom 45 963 tony, co w odniesieniu do całkowitej masy emitowanych gazów w województwie stanowiło zaledwie 0,3%. **Powiat charakteryzuje się stosunkowo niską emisją zanieczyszczeń pyłowych, zajmując pod tym względem 22 miejsce, oraz niską emisją zanieczyszczeń gazowych zajmując 17 miejsce pod względem emisji** (na 31 powiatów w województwie), co wskazuje na stosunkowo nieduże uprzemysłowienie obszaru obiektami wysokoemisyjnymi.

Sieć wodociągowa

Wszystkie jednostki osadnicze na terenie gminy Suchy Las wyposażone są w wodociągi. Suchy Las zaopatrywany jest z Poznańskiego Systemu Wodociągowego oraz poprzez ujęcia wody w Chłudowie, Zielątkowie i Biedrusku.

Na terenie gminy Suchy Las działają trzy stacje wodociągowe:

- *Stacja wodociągowa w Zielątkowie* zaopatruje w wodę wsie Zielątkowo i Gołęczewo. Ujęcie zlokalizowane jest w Zielątkowie na działce 163/2 należącej do Urzędu Gminy Suchy Las. Ujęcie pod względem morfologii położone jest w dolinie Samicy Kierskiej. Dla ujęcia ustanowiono strefę ochronną (teren ochrony bezpośredniej i pośredniej). Aktualnie składa się ono z dwóch studni głębinowych ujmujących czwartorzędową warstwę wodonośną.
- *Stacja wodociągowa w Chłudowie* zrealizowana została na potrzeby tej wsi. Występuje tam dwu-stopniowana baza studni wgłębnej o zasobach 24 m³/h. Przeprowadzona przez



hydrogeologów szczegółowa analiza budowy geologicznej ujęcia wykazała, że wielkość jest zawyżona i w rzeczywistości kształtuje się na poziomie 11-14 m³/h. Nie widzi się możliwości rozbudowy ujęcia. Sieć wodociągowa Chłudowa połączona jest z siecią wodociągową Zielątkowa i tworzy zamknięty pierścień. Wodociągi te mogą ze sobą współpracować. Stacja wodociągowa została zaprojektowana i wykonana na wydajność 24 m³/h i jest wykorzystywana w ok. 60% swych możliwości.

- *Stacja wodociągowa w Biedrusku* zaopatruje w wodę mieszkańców i koszary. Jest to ujęcie wody zlokalizowane w północno-zachodniej części Biedruska przy ulicy Zjednoczenia. Ujęcie posiada zasoby eksploatacyjne równe 100,0 m³/h.

Tabela: Zbiorcze zestawienie danych w zakresie sieci wodociągowej

Nazwa	długość czynnej sieci rozdzielczej				przyłącza prowadzące do budynków mieszkalnych i zbiorowego zamieszkania				ludność korzystająca z sieci wodociągowej			
	2009	2011	2013	2015	2009	2011	2013	2015	2009	2011	2013	2015
	[km]	[km]	[km]	[km]	[szt.]	[szt.]	[szt.]	[szt.]	[osoba]	[osoba]	[osoba]	[osoba]
Suchy Las	96,3	96,9	98,9	136,2	3 048	3 126	3 384	3 480	14 092	14 597	15 330	15 865

Źródło: GUS; Bank Danych Lokalnych

Sieć kanalizacyjna

W kanalizację sanitarną wyposażone są część miejscowości Suchy Las, Złotniki, część miejscowości Złotkowo, część miejscowości Chłudowo, Biedrusko, Jelonek. Jednostkami bez kanalizacji nadal pozostaje Zielątkowo oraz **Goleńczewo**.

Ścieki sanitarne z miejscowości Suchy Las, Złotniki i Złotkowo odprowadzane są do sieci kanalizacyjnej miasta Poznania, do Centralnej Oczyszczalni Ścieków poprzez kolektory podolański, złotnicki, sucholeski, a z miejscowości Biedrusko – do oczyszczalni ścieków w Szlachęcinie, w gminie Czerwonak. Ścieki z Chłudowa, a docelowo również z Goleńczewa i Zielątkowa, odprowadzane są do oczyszczalni ścieków w Chłudowie.

W gminnej ewidencji zarejestrowanych jest ok. 50 oczyszczalni przydomowych.

Tabela: Zbiorcze zestawienie danych w zakresie kanalizacji sanitarnej

Nazwa	długość czynnej sieci kanalizacyjnej				przyłącza prowadzące do budynków mieszkalnych i zbiorowego zamieszkania				ludność korzystająca z sieci kanalizacyjnej			
	2009	2011	2013	2015	2009	2011	2013	2015	2009	2011	2013	2015
	[km]	[km]	[km]	[km]	[szt.]	[szt.]	[szt.]	[szt.]	[osoba]	[osoba]	[osoba]	[osoba]
Suchy Las	43,0	46,7	46,8	83,7	2 362	2 490	2 520	2 982	9 310	9 924	10 437	12 292

Źródło: GUS; Bank Danych Lokalnych

Tabela: Korzystający z instalacji w % ogółem ludności w Gminie

Nazwa	ogółem											
	wodociąg				kanalizacja				gaz			
	2009	2011	2013	2015	2009	2011	2013	2015	2009	2011	2013	2015
	[%]	[%]	[%]	[%]	[%]	[%]	[%]	[%]	[%]	[%]	[%]	[%]
Suchy Las	96,9	95,7	96,0	-	64,0	65,1	65,3	-	71,0	72,5	72,3	-

Źródło: GUS; Bank Danych Lokalnych



Sieci kanalizacji sanitarnej wraz z oczyszczalnią ścieków usytuowane na terenie gminy Suchy Las eksploatowane są przez spółkę AQUANET.

Szczególną uwagę na terenie gminy Suchy Las należy przywiązać do problemu odpadów zawierających azbest, należących do odpadów budowlanych (grupa 17). W związku z obowiązkiem usunięcia wyrobów zawierających azbest do 2032 r. Gmina Suchy Las opracowała Program usuwania azbestu. Na terenie Gminy zinwentaryzowano w sumie 1 092 366 kg wyrobów azbestowych, z czego ok.81,41% znajduje się na obiektach należących do osób fizycznych, a 18,59% do osób prawnych. Ponadto w miejscowości Gołęczewo zlokalizowane są wodociągi wykonane z rur cementowo-azbestowych o średnicy \varnothing 80 mm, o łącznej długości 3,7 km.

Rozpatrując kwestię azbestu pod kątem lokacji przestrzennej, największe skupisko występuje w obszarze Chłudowa, Suchego Lasu. Mniejsze skupisko, aczkolwiek nadal pozostające na wysokim poziomie występuje w Gołęczewie, Biedrusku oraz Złotnikach.



MINISTERSTWO
ROZWOJU



SAMORZĄD WOJEWÓDZTWA
WIELKOPOLSKIEGO

Unia Europejska
Fundusz Spójności



W tabeli poniżej przedstawiono dane w przedmiotowym zakresie.

Tabela: Inwentaryzacja występowania azbestu na terenie Gminy

Miejscowość	zinwentaryzowane			unieszkodliwione			pozostałe do unieszkodliwienia			
	razem	os.fizyczne	os.prawne	razem	os.fizyczne	os.prawne	razem	%	os.fizyczne	os.prawne
Biedrusko	92 153	73 876	18 277	24 959	8 420	16 539	67 194	6,2	65 456	1 738
Chludowo	382 892	377 722	5 170	46 128	46 128	0	336 764	30,8	331 594	5 170
Gołęczewo	100 453	100 453	0	8 449	8 449	0	92 004	8,4	92 004	0
Jelonek	13 188	13 188	0	6 000	6 000	0	7 188	0,7	7 188	0
Suchy Las	258 976	88 882	170 094	25 680	25 680	0	233 296	21,4	63 202	170 094
Zielątkowo	136 804	136 804	0	0	0	0	136 804	12,5	136 804	0
Złotkowo	90 456	84 021	6 435	17 350	17 350	0	73 106	6,7	66 671	6 435
Złotniki	150 570	130 990	19 580	4 560	1 560	0	146 010	13,4	126 430	19 580
SUMA	1 225 492	1 005 936	219 556	133 126	113 587	16 539	1 092 366	100,0	889 349	203 017

Źródło: dane Urzędu Gminy Suchy Las za 2016 rok



Fundusze Europejskie
Pomoc Techniczna



MINISTERSTWO
ROZWOJU



SAMORZĄD WOJEWÓDZTWA
WIELKOPOLSKIEGO

Unia Europejska
Fundusz Spójności



Przedsięwzięcie współfinansowane ze środków Programu Operacyjnego Pomoc Techniczna 2014-2020

Tabela: Inwentaryzacja dachów i elewacji z płyt azbestowo-cementowych w podziale na miejscowości Gminy Suchy Las

Miejscowość	Liczba obiektów	Powierzchnia płyt azbestowo-cementowych [w m ²]	Masa płyt azbestowo-cement. [w Mg]
Biedrusko	39	8 708	96
Chludowo	196	31 590	347
Goleńczewo	76	7 901	87
Suchy Las	86	7 118	78
Złotniki	62	9 758	107
SUMA	459	65 075	715

Źródło: Program usuwania azbestu z terenu Gminy Suchy Las

Najwięcej obiektów budowlanych, w których wykorzystywane są wyroby zawierające azbest jako pokrycia dachowe i elewacyjne, znajduje się w miejscowościach: Chludowo (196), Suchy Las (86). Stanowią one ponad 60% łącznej liczby zinwentaryzowanych obiektów. Najmniej obiektów budowlanych, w których pokrycia dachowe wykonane są z płyt azbestowych, znajduje się w miejscowości Biedrusko (39).

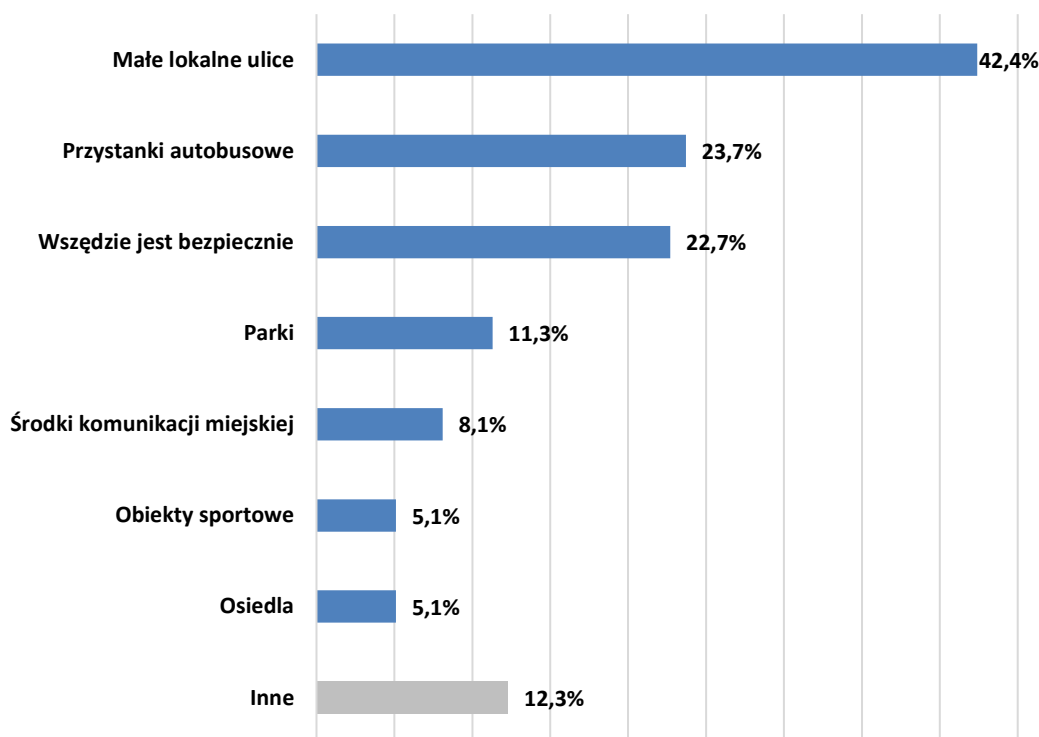
Jakkolwiek, poziom czystości środowiska naturalnego i dalej, występowania istotnych zagrożeń w tym obszarze pozostaje na niewielkim poziomie, uwagę należy zwrócić na konieczność podejmowania działań edukacyjnych – z zakresu edukacji na rzecz ochrony środowiska, wśród mieszkańców podobszarów rewitalizacji. **Ilość zinwentaryzowanego azbestu, pozostaje na wysokim poziomie**, co niekorzystnie wpływa na jakość życia mieszkańców. Dodatkową kwestią pozostaje, fakt występowania azbestowych rur wodociągowych w miejscowościach Gminy, co również może niekorzystnie wpływać na jakość życia mieszkańców.

Strefa przestrzenno-funkcjonalna (uwarunkowania przestrzenno-funkcjonalne)

Znaczenie szeroko pojętej przestrzeni publicznej stanowi bardzo ważny element w ogólnym rozwoju każdej jednostki terytorialnej. To od poziomu i jakości jej zagospodarowania, zależy ocena poziomu i jakości życia. Zgodnie z prowadzonymi konsultacjami społecznymi, jak również badaniami ankietowymi potwierdza się konieczność podjęcia działań interwencyjnych w tym zakresie.



Wykres: Miejsca najmniej bezpieczne w opinii mieszkańców



Źródło: Raport z badań przeprowadzonych w 2017 z mieszkańcami gminy Suchy Las nt. rewitalizacji obszarów gminy.

Podczas konsultacji wskazywano na konieczność zagospodarowania zniszczonych przestrzeni publicznych w miejscowościach, co przyczyni się do podniesienia poziomu i jakości życia ale i społecznej aktywizacji mieszkańców. W przestrzeni publicznej brakuje terenów zielonych, przeznaczonych do społecznego wykorzystania, obiektów infrastruktury przeznaczonych do społecznego wykorzystania.

Gmina Suchy Las, pomimo osiągnięcia relatywnie dobrych wskaźników rozwoju społeczno-gospodarczego, wskazuje na swoim obszarze miejsca, charakteryzujące się niskim poziomem ład przestrzennego i estetycznego. Obszary te / obiekty znajdują się w złym stanie technicznym, są zniszczone i wymagają podjęcia działań naprawczych, tak, aby uniknąć dalszej degradacji. Nierzadko też, przestrzeń wokół tych obiektów nie jest w pełni zagospodarowana lub pozostaje w ogóle niezagospodarowana. Dodatkowo, ilość ciągów rowerowych jest niewystarczająca, lub w ogóle nie występuje, co wpływa negatywnie na poziom przestrzeni mieszkaniowej obszaru.

W kontekście jakości przestrzeni publicznej w tym również tworzonego przez istniejące obiekty jej wizerunku, warto odnieść się do zabytkowej substancji miejsc. Ich jakość, jako nośnika wartości kultury, tożsamości lokalnej i społecznej przynależności, budujący nie tylko tożsamość miejsca ale i całej wspólnoty, jest tutaj bardzo istotny.

Jak pokazują dane poniżej, największe zgromadzenie obiektów zabytkowych występuję w Gołęczewie, dalej zaś w Biedrusku. Brak jest takich obiektów w Suchym Lesie.

Tabela: Zestawienie zabytków wg miejscowości i przeznaczenia

Miejscowość	Mieszkalne	Pozostałe
Biedrusko	-	4
Chludowo	-	2
Goleczewo	36	5
Suchy Las	-	-
Złotniki	-	2
SUMA	-	

Źródło: dane Urzędu Gminy w Suchym Lesie

Co ważne, obserwując lata ubiegłe wzrasta działalność w zakresie przyznanych dotacji na cele związane z zachowaniem zabytkowych obiektów. W roku 2014 – 1 dotacja, w 2015 – przyznane 2 (ale nastąpiła 1 rezygnacja), w 2016 – 4 dotacje.

Zagadnienia przestrzenno-funkcjonalne gminy Suchy Las były również przedmiotem wizji lokalnej, która stanowi niejako naturalne uzupełnienie dotychczasowego opisu. Bez konkretnego oznaczenia miejsc `niebezpiecznych`, sprzyjających i mogących generować negatywne zjawiska społeczne, nie jest możliwe pełne przedstawienie występujących problemów – dysfunkcji.

Trudno jest przecenić rolę i znaczenie przestrzeni publicznej. Stanowi ona niezbywalny element każdej jednostki osadniczej, określa jej charakter, stanowi o tożsamości. Dalej zaś, przestrzeń publiczna winna być zorganizowana i służyć publicznemu interesowi. Równie istotnymi cechami, rozpatrywanymi z perspektywy jej – przestrzeni użytkowników, są następujące elementy:

- bezpieczeństwo,
- estetyka,
- dostępność,
- przyciąganie (`wyjątkowość / magnetyzm miejsca),
- miejsce sprzyjające interakcjom,
- możliwość spotkania innych osób,
- możliwość podejmowania różnych działań prospołecznych, aktywizujących, edukacyjnych integrujących.

Idąc dalej, co jest istotne z punktu widzenia Gminnego programu, jeśli przestrzeń publiczna ma mieć charakter społeczny, a nie tylko fizyczny musi być atrakcyjna i konkurencyjna wobec innych przestrzeni np. przestrzeni komercyjnych. Ważne jest tutaj, aby dysponować atrakcyjnymi przestrzeniami publicznymi umożliwiającymi podjęcie różnorodnych aktywności. Chodzi bowiem o to, aby skutecznie przywracać zdegradowaną przestrzeń mieszkańcom i ich gościom – turystom. Dalej zaś, aby skutecznie minimalizować i przeciwdziałać już istniejącym i mogącym się dalej rozwijać zjawiskom negatywnym, ciężącym na swobodnym rozwoju społeczno-gospodarczym.

Dysfunkcja przestrzeni publicznej, tak w wymiarze fizycznym – infrastrukturalnym, jak również społecznym, została uchwycona również i w niniejszym Gminnym programie. Brak bowiem miejsca na skuteczne realizowanie roli przestrzeni publicznej, wpływa na poziom i jakość społecznego zaangażowania w życie `miejsca w którym mieszkam`. Owa dysfunkcja przestrzeni, dotyczy nie tylko konkretnego miejsca, ale negatywnie oddziałuje na pozostałe obszary, obniżając ich estetykę, społeczną wartość, wpływając negatywnie na społeczne zachowania.

Wyrazem tych dysfunkcji, co potwierdziły konsultacje społeczne, są prezentowane poniżej miejsca. To m.in. one oddziałują na zachowania mieszkańców, i poczucie pewnej bylejakości, która może wyrażać się właśnie w formie braku społecznej aktywności.



CHLUDOWO

Fotografie: Niezagospodarowany teren przy tzw. Balatonie w Chłudowie - własność Gminy Suchy Las



Fotografie: Niezagospodarowany teren przy tzw. Balatonie w Chłudowie - własność Gminy Suchy Las



Fotografie: Niezagospodarowany teren przy ul. Rynek w Chłudowie - własność Gminy Suchy Las



Fotografie: Zdegradowany, historyczny budynek w centrum Chłudowa - własność Gminy Suchy Las




Fotografie: Zdegradowany, historyczny budynek w centrum Chłudowa - własność Gminy Suchy Las

BIEDRUSKO

Fotografie: Niezagospodarowany plac w centrum Biedruska – własność Gminy Suchy Las



Fotografie: Niezagospodarowany plac w centrum Biedruska – własność Gminy Suchy Las



Fotografie: Niezagospodarowany plac w centrum Biedruska – własność Gminy Suchy Las



Fotografie: Niezagospodarowany plac w centrum Biedruska – własność Gminy Suchy Las



Fotografie: Niezagospodarowany park przy blokach mieszkalnych w Biedrusku – własność Gminy Suchy Las



Fotografie: Niezagospodarowany park przy blokach mieszkalnych w Biedrusku – własność Gminy Suchy Las



GOŁĘCZEWO

Fotografie: Dworzec PKP – własność Gminy Suchy Las



Fotografie: Dworzec PKP – własność Gminy Suchy Las



Fotografie: Dawne łaźnie w Gołęczewie – własność Gminy Suchy Las



Fotografie: Dawne łaźnie w Gołęczewie – własność Gminy Suchy Las



ZŁOTNIKI

Fotografie: Dworzec PKP i okolice w Złotnikach – własność Gminy Suchy Las



Fotografie: Dworzec PKP i okolice – własność Gminy Suchy Las



Fotografie: Dworzec PKP i okolice – własność Gminy Suchy Las



Fotografie: Dworzec PKP i okolice – własność Gminy Suchy Las



Wskazane na zdjęciach miejsca i obiekty, podczas prowadzonych konsultacji społecznych, uznane zostały przez społeczność lokalną, za te które wymagają podjęcia szczególnych działań rewitalizacyjnych. Posiadają one bowiem istotne znaczenie dla społeczności lokalnej, i dalej pozwalają określić funkcje i nadać nową wartość przestrzeni. Obecnie, pozostają terenem zaniedbanym, generującym negatywne skojarzenia i emocje – jako miejsce zaniedbane, niechciane, prowokujące do nierzadko patologicznych zachowań. To właśnie wokół nich, skupiają się zjawiska, wykraczające poza przyjęte normy społeczne, co negatywnie przekładać się może na pozostałą część społeczności lokalnej. Normą staje się zaśmiecanie przestrzeni, akty wandalizmu, niszczenia wspólnego mienia, tworzenie obrazu miejsca potencjalnie niebezpiecznego, po którym lepiej się samodzielnie nie poruszać. Co ważniejsze, wskazane obiekty / miejsca, poprzez ich stan techniczny, brak wyposażenia i urządzenia, pozostają praktycznie wyłączane z publicznego wykorzystania, i dopiero podjęcie działań inwestycyjnych i społecznych, związanych z pobudzeniem społecznej aktywności może je na powrót ożywić.

Odrębnym mankamentem, poprzez zniszczoną, zaniedbaną strukturę, brak prospołecznych funkcji, jest jej stała, negatywna ingerencja w przestrzeń publiczną / fizyczną Gminy. Występuje tutaj coś na wzór negatywnego stygmatu, piętnującego miejsce zamieszkania, jako to gdzie funkcjonują miejsca społecznie i przestrzenie niepożądane, wymagające podjęcia działań naprawczych. Szansą na przywrócenie ich wartości są właśnie działania rewitalizacyjne. Włączenie przestrzeni / obiektów, w tkankę Gminy, `otworzenie` miejsca na dla mieszkańców i turystów, wytworzenie się powszechnej świadomości wartości miejsca. Właśnie ten proces, kształtowania społecznej świadomości i identyfikacji, odpowiedzialności za miejsce zamieszkania, zdaje się być wykorzystywany w procesie rewitalizacji.

Strefa techniczna (uwarunkowania techniczne)

Sieć drogowa na terenie gminy Suchy Las administrowana jest przez trzy zarządy: Generalną Dyрекję Dróg Krajowych i Autostrad, Zarząd Dróg Powiatowych oraz Gminę Suchy Las. Przez gminę przebiegają: droga krajowa, drogi powiatowe i gminne.

Uwarunkowania komunikacyjne gminy Suchy Las wyróżniają się rozbudowanym systemem drogowym. Układ dróg umożliwia dogodne połączenie wewnętrzne i zewnętrzne. Do układu nadrzędnego łączącego obszar gminy z systemem drogowym kraju należy zaliczyć drogę krajową nr 11. W układzie podstawowym obsługującym gminy powiatu poznańskiego, znajdują się drogi powiatowe. Z kolei układ uzupełniający tworzą drogi gminne, pełniące funkcje dojazdowe do jednostek i poszczególnych nieruchomości.

Główną oś komunikacyjną gminy Suchy Las stanowi droga krajowa nr 11 relacji Kołobrzeg – Koszalin – Piła – Oborniki – Poznań – Ostrów Wielkopolski – Bytom. Droga ta pełni rolę korytarza transportowego o znaczeniu międzyregionalnym, co jednocześnie wpływa na rozwój gospodarczy gminy. Na terenie gminy Suchy Las droga posiada przekrój jednojezdniowy, a jej parametry odpowiadają klasie technicznej GP.

Przez obszar gminy Suchy Las przebiega 7 dróg powiatowych o łącznej długości 23,2 km, administrowanych przez Zarząd Dróg Powiatowych. Drogi powiatowe stanowią ważny łącznik pomiędzy poszczególnymi gminami, ale również mają istotne znaczenie przy obsłudze terenów zlokalizowanych w granicach gminy.

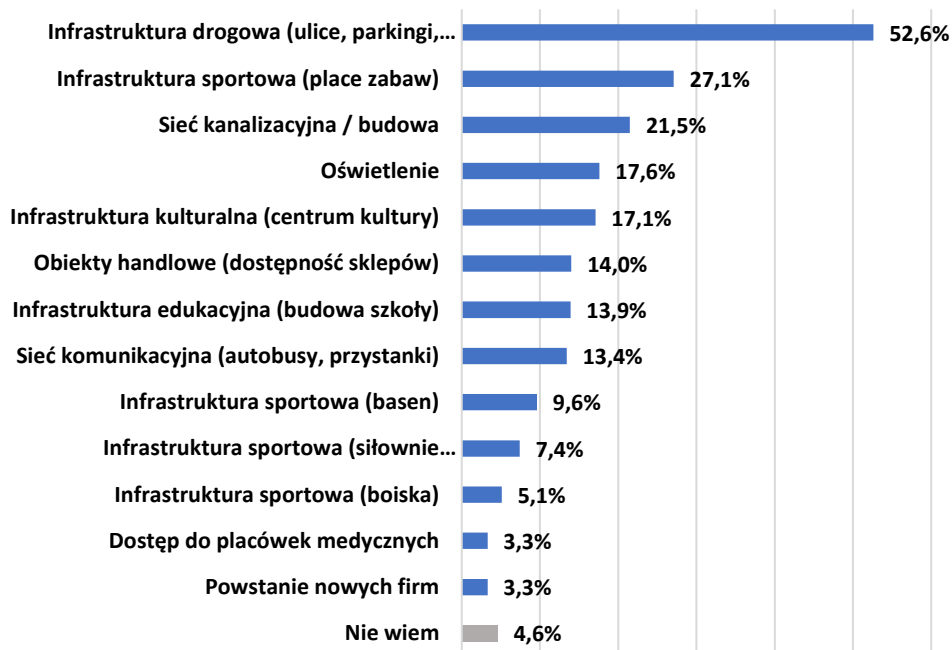
Na terenie Gminy zlokalizowane są również dworce kolejowe położone przy trasie Poznań-Piła, których **stan techniczny jest bardzo zły**, i faktycznie niemożliwym jest korzystanie z nich. Stacja kolejowa w Gołęczewie i Chludowie, to miejsca nie posiadające praktycznie żadnej infrastruktury, za wyjątkiem stacji w Gołęczewie na terenie której znajduje się zniszczony budynek stacyjny i gospodarczy. Podobnie jest w przypadku dworca w Złotnikach, gdzie znajduje się stanowiący atrakcję turystyczną zabytkowy budynek dworca kolejowego Złotniki z końca XIX w., z rampą przeładunkową. Ten budynek również ulega stopniowej degradacji, negatywnie oddziałując na przestrzeń fizyczną i społeczną. W

głównej mierze, to właśnie stan techniczny tych obiektów świadczy o istotnych niedoborach technicznych w rewitalizowanych podobszarach.

Połączenie kolejowe Poznań-Piła objęte jest nadto projektem Poznańskiej Kolei Metropolitalnej.

Generalnie, mieszkańcy podczas konsultacji jak również w czasie badań wskazywali infrastrukturę drogową (ulice, parkingi, chodniki) jako elementy poprawiające warunki życia w gminie.

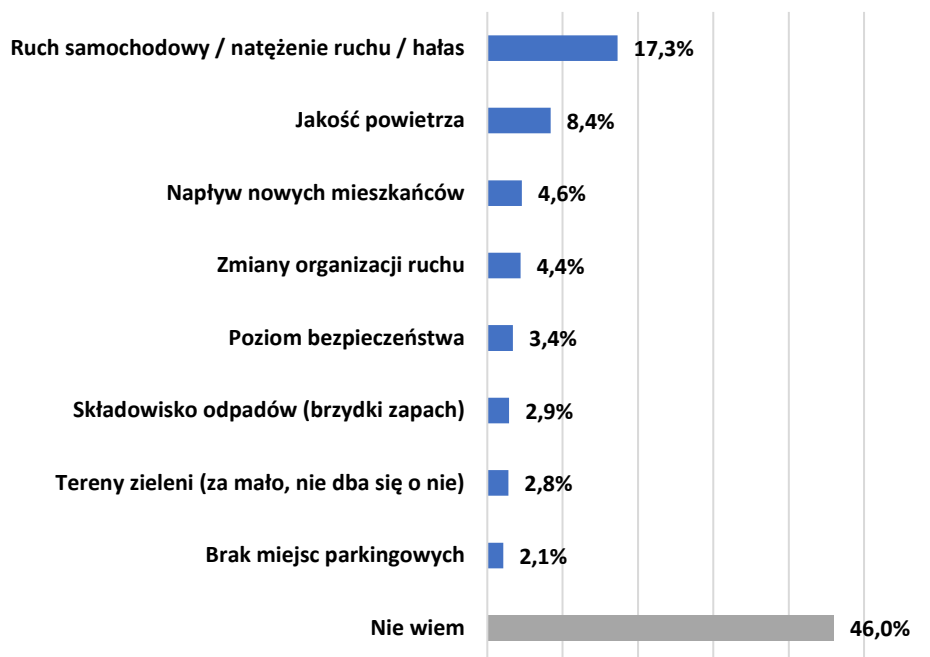
Wykres: Dostrzeżenie zmian poprawiających warunki życia w gminie



Źródło: Raport z badań przeprowadzonych w 2017 z mieszkańcami gminy Suchy Las nt. rewitalizacji obszarów gminy.

Co ciekawe, ci sami respondenci wskazywali np. brak miejsc parkingowych jako element pogarszający ich warunki życia. Odpowiedzi te, można jednak wiązać z innym wskazaniem dotyczącym natężenia ruchu samochodowego, napływu nowych mieszkańców, co prowokuje negatywną ocenę.

Wykres: Dostrzeżenie zmian pogarszających warunki życia w gminie



Źródło: Raport z badań przeprowadzonych w 2017 z mieszkańcami gminy Suchy Las nt. rewitalizacji obszarów gminy.

STAN SIECI DROGOWEJ W GMINIE SUCHY LAS

	<i>długość bitumicznych</i>	<i>długość betonowych</i>	<i>długość kostka</i>	<i>długość tłuczeń</i>	<i>długość grunt</i>	<i>suma</i>	<i>% długości dróg tłuczniowych i gruntowych</i>
Biedrusko							
	4 294,0	497,0	980,0	1 295,0	2 175,0	9 241,0	37,6
Chłudowo							
	10 035,0	232,0	380,0	2 388,0	5 730,0	18 765,0	43,3
Goleńczewo							
	4 238,0	680,0	0,0	5 395,0	6 808,0	17 121,0	71,3
Jelonek							
	162,0	0,0	1 537,5	0,0	60,0	1 759,5	3,4
Suchy Las							
	28 516,0	4 610,0	13 833,5	2 473,0	5 838,0	55 270,5	15,0
Zielątkowo							
	110,0	735,0	0,0	2 635,0	3 010,0	6 490,0	87,0
Złotkowo							
	3 265,0	1 720,0	1 621,0	450,0	1 620,0	8 676,0	23,9
Złotniki							
	9 120,0	283,0	10 214,0	2 932,0	2 595,0	25 144,0	22,0

59 740,0	8 757,0	28 566,0	17 568,0	27 836,0	142 467,0	31,9
142 467,0mb = 142,5km						

Źródło: dane Urzędu Gminy w Suchym Lesie

W kontekście badanych niekorzystnych uwarunkowań w sferze technicznej występujących na podobszarach rewitalizacji, wskazać należy poziom infrastruktury drogowej. W tym celu, porównano stosunek dróg o nawierzchni bitumicznej (asfaltowej) do powierzchni dróg tłuczniowych albo gruntowych. Jak przedstawiono w tabeli niżej, proporcje **budują niekorzystny obraz infrastruktury drogowej** na wyznaczonych obszarach. Najgorsza sytuacja, spośród wyznaczonych podobszarów rewitalizacji prezentuje się w Gołęczewie (71,3%), niekorzystna jest również w Biedrusku, Chłudowie.

Rola infrastruktury technicznej, w tym drogowej, ma tutaj istotne znaczenie. Od niej przede wszystkim uzależnione są procesy gospodarcze. Stanowi pewnego rodzaju propozycję inwestycyjną oraz ofertę warunków koniecznych do prowadzenia działalności gospodarczej. Dla podmiotów lokalnych jest warunkiem istnienia, a także może wpływać na wzrost konkurencyjności. Z kolei rozwój działalności gospodarczej pobudza rozwój infrastruktury. Rozwijające się podmioty gospodarcze zwiększają zapotrzebowanie na usługi infrastrukturalne.²

Mieszkańcy podczas prowadzonych konsultacji **wskazywali na zły stan dróg, zbyt małą ilość infrastruktury rekreacyjnej i turystycznej, zły stan obiektów użyteczności publicznej brak modernizacji budynków użyteczności publicznej. Problemem są również zaniedbane przestrzenie publiczne i prywatne**, nawet te położone w centrach miejscowości, zdegradowane zabytki straszące zarośniętym i zaśmieconym terenem wokół, które stają się miejscem spożywania alkoholu, brudne i zniszczone elewacje budynków, generalnie stan budynków publicznych i wielorodzinnych jest zły, pustostany, **brak ładu przestrzennego, miejsc wypoczynku, skwerów – a przede wszystkim brak świadomości, że należy to zmienić.**

Wydaje się zatem, że poddanie rewitalizacji wskazanych obszarów, nadanie im nowych funkcji, pobudzenie społecznej świadomości, aktywności i odpowiedzialności za wspólną przestrzeń, jest warunkiem koniecznym do tego, aby poprawić uwarunkowania techniczne Gminy.

Wnioski z konsultacji społecznych

Szczegółowy opis konsultacji społecznych obejmujący wnioski z ankiet, wywiadów, wskazań problemów i wniosków zbieżnych z diagnozą społeczno-gospodarczą znajduje się w Raporcie z przeprowadzonego procesu partycypacji w gminie Suchy Las w ramach Gminnego Programu Rewitalizacji na lata 2017- 2025, jak również w Raporcie z badań przeprowadzonych w 2017 roku z mieszkańcami gminy nt. rewitalizacji obszarów Gminy.

Podczas konsultacji, mieszkańcy zwracali uwagę na szereg negatywnych kwestii, które przedstawione zostały niżej, w kategorii słabych stron i zagrożeń.

<u>Miejscowość</u>	<u>Słabe strony</u>	<u>Zagrożenia</u>
Biedrusko	<ul style="list-style-type: none"> • Zbyt mało miejsca w Domu Osiedlowym na prowadzenie zajęć / aktywność społeczną; • Brak możliwości organizowania warsztatów, kursów, szkoleń indywidualnych i grupowych, które służyły by zdaniem mieszkańców 	<ul style="list-style-type: none"> • Brak działek gminnych w Biedrusku, na których można realizować różne pomysły, tereny sportowe; • Brak placówek oświatowych dla nowo zamieszkujących rodzin.

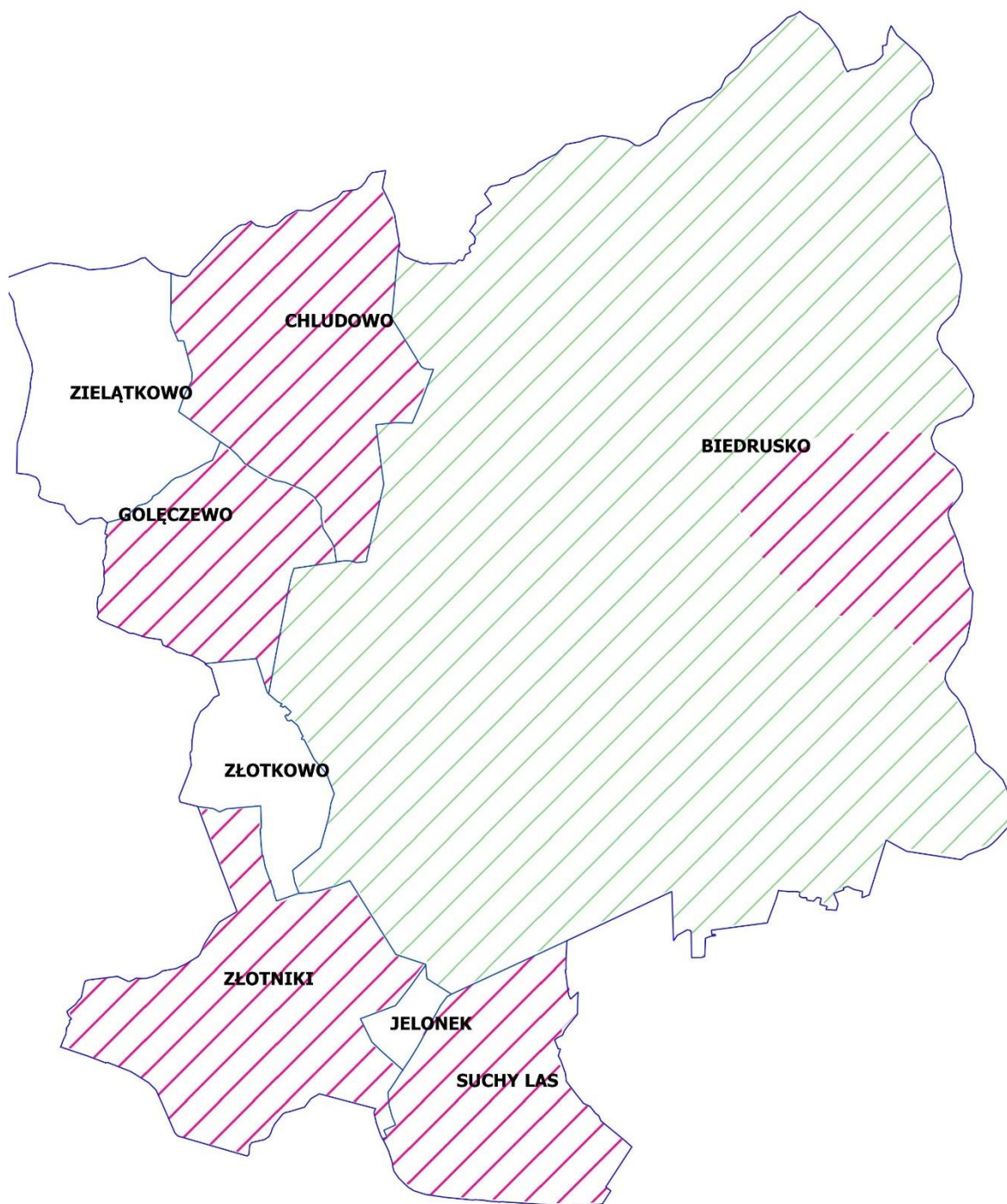
² Kocur-Bera K., Rozwój infrastruktury na przykładzie wybranych gmin wiejskich, [w:] infrastruktura i ekologia terenów wiejskich, Infrastructure and ecology of rural areas, Nr 1/2011, POLSKA AKADEMIA NAUK, Oddział w Krakowie, s. 29–37

	<p>przeciwdziałaniu wykluczeniu społecznemu;</p> <ul style="list-style-type: none"> • Brak możliwości organizacji zajęć dla dzieci i młodzieży; • Brak możliwości organizacji warsztatów edukacyjnych dla dzieci i młodzieży; • Brak miejsca na otwartej przestrzeni dla spotkań społeczności lokalnej. 	
Chludowo	<ul style="list-style-type: none"> • brak lokalu, na przedsięwzięcia, które proponowali uczestnicy spotkania tj. - rewitalizacja Starego Baru w Chludowie; • brak tym samym możliwości organizowania warsztatów, kursów, szkoleń indywidualnych i grupowych, które służyłyby zdaniem mieszkańców przeciwdziałaniu wykluczeniu społecznemu; • brak możliwości organizacji zajęć dla dzieci i młodzieży, które zamieszkują w Chludowie; • brak możliwości organizacji warsztatów edukacyjnych dla dzieci i młodzieży, które umożliwiłyby rozwój zainteresowań sportowych i intelektualno – kulturowych; • brak „targowiska artystycznego” w przestrzeni Chludowa (wykorzystanie `Chludowian` i Orkiestry Dętej, w sposób bardziej efektywny; • brak auli na potrzeby uroczystości szkoły; • braki w oświetleniu Rynku w Chludowie; • problemy komunikacyjne tj. brak połączenia komunikacyjnego z miastem Oborniki oraz Suchym Lasem; • zbyt małe pomieszczenia dla Klubu Seniora; • w części wsi brak kanalizacji, 	<ul style="list-style-type: none"> • odpływ młodych ludzi z miejscowości
Gołęczewo	<ul style="list-style-type: none"> • brak organizacji warsztatów edukacyjnych dla dzieci i młodzieży, które umożliwiłyby rozwój zainteresowań sportowych i intelektualno – kulturowych; • brak ścieżki rowerowej 	<ul style="list-style-type: none"> • odpływ ludzi młodych z miejscowości; • niszczące budynki będące własnością prywatną stanowią zagrożenie związane z bezpieczeństwem
Suchy Las	<ul style="list-style-type: none"> • brak wizji związanej z zagospodarowaniem terenu; • niewystarczająca infrastruktura do spędzania czasu wolnego na wolnej przestrzeni – sport; • brak przestrzeni dla ludzi młodych, młodzieży. 	<ul style="list-style-type: none"> • wzrost negatywnych zjawisk społecznych; • wzrost odpływu osób młodych; • traktowanie Suchego Lasu jak sypialni miasta Poznania-niskie poczucie z miejscem; • niska aktywność mieszkańców
Złotniki	<ul style="list-style-type: none"> • niska aktywność społeczna mieszkańców; • brak wsparcia osób niepełnosprawnych; • występujące przejawy chuligaństwa i wandalizmu, przemoc; • niska świadomość ekologiczna; • brak boisk i placów zabaw; • brak ścieżek rowerowych; 	<ul style="list-style-type: none"> • traktowanie Złotnik jako sypialni dla Miasta Poznania; • niska aktywność społeczna, brak zainteresowania miejscem.

	<ul style="list-style-type: none"> • słaba integracja społeczna społeczności lokalnej, przykładem jest brak zainteresowania konsultacjami społecznym w sprawie rewitalizacji społecznej; • brak terenów zielonych i spacerowych; • niewystarczająca liczba placówek handlowych, niewystarczająca, infrastruktura; • zanieczyszczenie środowiska; • zły stan techniczny dróg i chodników, zły stan zabytków – Dworzec; • brak miejsca , w którym mogliby się spotykać młodzi ludzie; • niski kapitał społeczny – sieć społecznych relacji zaufania, lojalności i solidarności społecznej. 	
--	---	--

Analiza zabranych danych statystycznych, opinii mieszkańców, służb społecznych przeprowadzona z poziomu miejscowości właśnie je, wskazała jako teren zdegradowany, charakteryzujący się niekorzystnymi warunkami społeczno-gospodarczymi. Miejscowości te, wskazano na mapie poniżej. W tym miejscu wskazać należy, że z analizy wyłączono poligon – jako teren zamknięty, o specjalnym / szczególnym wojskowym przeznaczeniu, niedostępnym dla mieszkańców Biedruska ale i całej gminy Suchy Las.

Mapa: Teren zdegradowany w gminie Suchy Las



Legenda

- granice administracyjne miejscowości
- teren zdegradowany
- teren zamknięty -poligon



Źródło: opracowanie własne

3.1 Diagnoza - partycypacja społeczna

Celem przeprowadzonych konsultacji było przeanalizowanie potrzeb, problemów oraz zasobów gminy Suchy Las, w celu umożliwienia Zespołowi ds. Rewitalizacji stworzenia Gminnego Programu Rewitalizacji który w konsekwencji ma uruchomić rozwój społeczności lokalnej oraz zdobycie środków finansowych z celowych funduszy Unii Europejskiej w Ramach Regionalnego Programu Operacyjnego Województwa Wielkopolskiego na lata 2014-2020.

Szczegółowy opis konsultacji społecznych obejmujący wnioski z ankiet, wywiadów, wskazań problemów i wniosków zbieżnych z diagnozą społeczno-gospodarczą znajduje się w Raporcie z przeprowadzonego procesu partycypacji w gminie Suchy Las w ramach Gminnego Programu Rewitalizacji na lata 2017- 2025, jak również w Raporcie z badań przeprowadzonych w 2017 roku z mieszkańcami gminy nt. rewitalizacji obszarów Gminy.

Podejście partycypacyjne, wymusza zastosowanie określonych metod i technik jakościowych w tym konsultacji społecznych, które były prowadzone dwuetapowo i wykorzystywane w celu aktywizacji i zaangażowania interesariuszy rewitalizacji, na każdym z poniższych etapów tworzenia Programu:

- 1) etap definiowania potrzeb i problemów (tzw. partycypacyjna diagnoza);
- 2) etap określania celów i ustalania ich hierarchii;
- 3) etap poszukiwania rozwiązań, stanowiących sposoby realizacji Programu;
- 4) etap formułowania wskaźników realizacji Programu;
- 5) etap identyfikacji grup docelowych przedsięwzięć i projektów rewitalizacyjnych.

W pracy nad Gminnym Programem Rewitalizacji obowiązywała generalna zasada dialogu: jednym z naczelnych jej zadań jest doprowadzenie do tego, aby każda grupa, wyróżniona ze względu na swe roszczenia (wymagania), troski (oczekiwania), dążenia lub zasoby, mogła je wyrazić oraz skonfrontować z tym, jak swoje problemy postrzegają inne grupy. Realizacji takiego podejścia służy zastosowanie odpowiedniego zestawu narzędzi, zawierającego metody i techniki pozwalające na konfrontację różnych opinii/stanowisk oraz na wypracowywanie konsensusu wokół konkluzji i kształtu Gminnego Programu Rewitalizacji jeszcze przed ostatecznym sformułowaniem dokumentu Gminnego Programu Rewitalizacji.

W dalszych naszych działaniach zostały zastosowane następujące metody i techniki badań społecznych:

Zogniskowane wywiady grupowe (Focus Group Interviews – FGI), które służą do badań eksploracyjnych, w sytuacjach, gdy chcemy poznać możliwie kompletny zakres zachowań i postaw.

Równocześnie na terenie Gminy Suchy Las odbywały się badania przy zastosowaniu innych technik badawczych takich jak, indywidualne wywiady pogłębione (Individual in-Depth Interviews – IDI), jest to technika stosowana w badaniach jakościowych. Indywidualne wywiady pogłębione wykorzystywane są do badań nad doświadczeniami jednostki. Są one stosowane w sytuacjach które ze względu na temat dyskusji lub oceny osób badanych chcemy wyeliminować wpływ grupy. (silnie narażone na ocenę grupy, badani silnie podatni na wpływ grupy), opinie i postawy rozmówców, motywy działania społecznego i indywidualnego w zakresie rewitalizacji, stopień rozumienia pomysłów, określić optymalny poziom zmian proponowanych w środowisku (np. reformy społeczne, zmiany własnościowe. Celem badań prowadzonych od 06.04.2017r. do 15.05.2017 było poznanie opinii na temat dotychczas prowadzonych działań z zakresu rewitalizacji oraz zdefiniowanie potrzeb i oczekiwań interesariuszy rewitalizacji.

Ponadto celem badań było pozyskanie pogłębionej wiedzy na temat problemów i potrzeb obserwowanych na terenie Gminy Suchy Las oraz w obszarach wyznaczonych do rewitalizacji, przyczyn ich powstania oraz potencjału wyznaczonych obszarów rewitalizacji.

Spotkanie w formie wywiadów grupowych dotyczyło uzyskania pogłębionych opinii na temat celów szczegółowych badania:

- ✓ Czy na terenie Gminy Suchy Las występują obszary zdegradowane - kryzysowe?

- ✓ Jakie są główne potrzeby działań związanych z rewitalizacją obszarów zdegradowanych na terenie Gminy Suchy Las?
- ✓ Dlaczego obserwuje się występowanie tego typu problemów? Jakie są ich przyczyny?
- ✓ Jakie potencjały dostrzega się na wyznaczonych obszarach rewitalizacji?
- ✓ Jakie środki można wykorzystać, aby pomagać obszarom i jednostką na wychodzenie z sytuacji kryzysowych/ trudnych?
- ✓ Jaki powinien być udział mieszkańców w Gminnym Programie Rewitalizacyjnym ?
- ✓ Jak Państwo oceniają dotychczas podejmowane działania rewitalizacyjne?

Organizatorom chodziło przede wszystkim o pozyskanie opinii liderów społecznych, przedstawicieli służb społecznych, instytucji, organizacji społecznych, specjalistów oraz poznanie sposobu postrzegania procesu rewitalizacji przez wyżej wymienionych prowadzących swoją działalność na terenie Gminy Suchy Las.

Kilkoro spośród uczestników spotkań, obok pełnienia funkcji publicznych/społecznych, mieszka na terenach, obszarach objętych zakresem rewitalizacji , zatem ich spostrzeżenia i opinie były poparte obserwacją życia codziennego obszaru.

W metodyce konsultacji przewidziano dwie grupy fokusowe oraz wywiady pogłębione z :

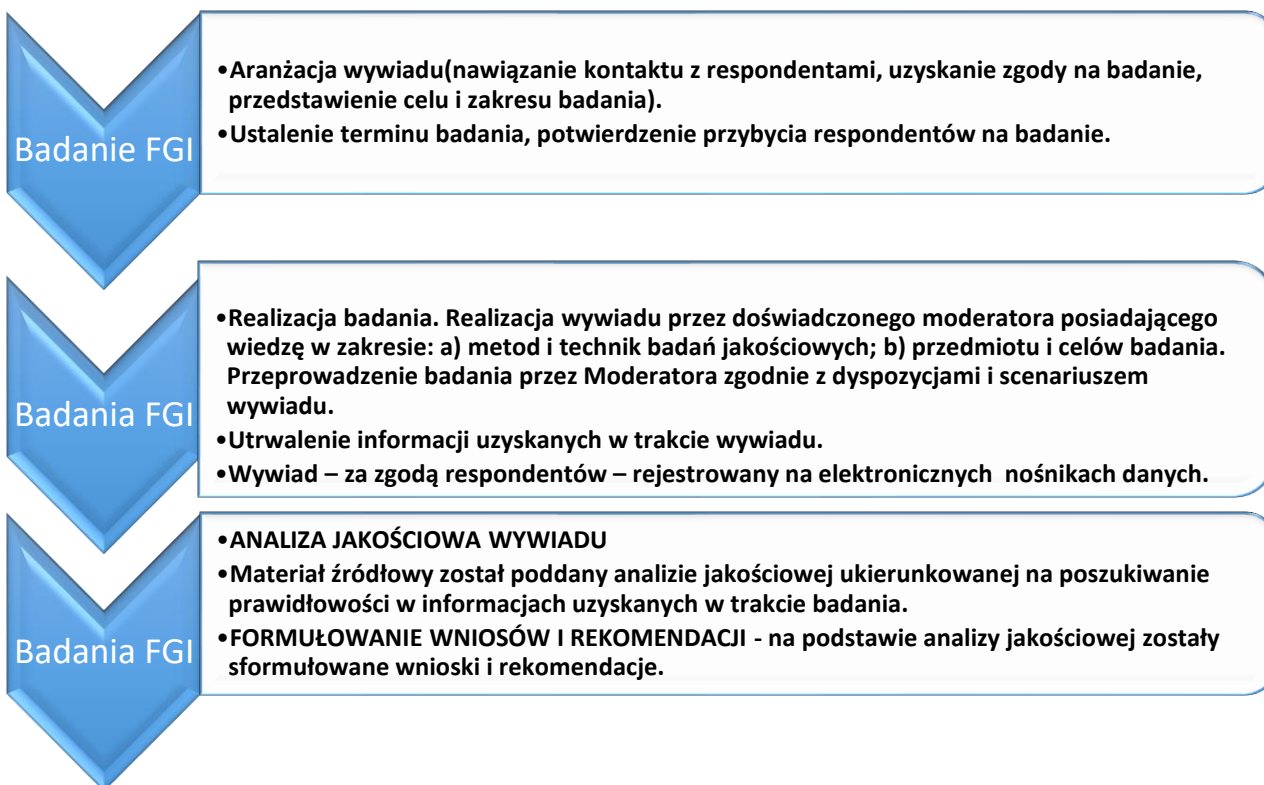
- ✓ przedstawicieli władz i instytucji publicznych, przedsiębiorcy, osoby kluczowe dla działań rewitalizacyjnych na terenie Gminy Suchy Las;
- ✓ przedstawicieli organizacji pozarządowych funkcjonujących na obszarze rewitalizacji oraz liderzy społeczni.

Pogłębianą tym samym została wiedza na temat problemów, potencjałów i zasobów obszarów zdegradowanych i obszarów i podobszarów rewitalizacji przez analizy jakościowe oraz prace koncepcyjne.

Przedmiotem badań fokusowych było uszczegółowienie wiedzy nt. obszarów badawczych, powiązanych z celami szczegółowymi badania tj.

1. Uzupelnienia diagnozy obszaru zdegradowanego i rewitalizacji, szczególnie w odniesieniu do zagadnień trudno mierzalnych metodami ilościowymi, związanych z postrzeganiem warunków życia społeczności, jakością przestrzeni publicznych, oceną trendów, barier i perspektyw rozwojowych (społecznych, gospodarczych), itd.
2. Uzyskanie opinii na temat zakresu obszaru zdegradowanego i obszaru rewitalizacji oraz podobszarów rewitalizacji w Chłudowie, Gołęczewie, Biedrusku , Suchym Lesie oraz Złotnikach.

Badanie FGI zostało przeprowadzone zgodnie z zaprezentowanym planem na poniższym schemacie: Definicja problemu badawczego – czyli dookreślono czego należy się dowiedzieć oraz jakimi problemami chcemy się zająć. Następnym etapem było planowanie jak poniżej:



Badanie miało charakter jakościowy. Zostało przeprowadzone metodą *focus group interview* (FGI) - badania fokusowe, to technika badawcza polegająca na zbieraniu danych w czasie wspólnej pracy w grupie i dyskusji na dany temat.

Partycypacyjne metody konsultacji wskazały na najważniejsze miejsca w sołectwach, które powinny zostać uwzględnione w procesie zmiany społecznej i infrastrukturalnej. Podczas warsztatów mieszkańcy zaznaczali konkretne miejsca, działki, które wymagają zmiany i są ważne dla mieszkańców. Mieszkańcy pracowali na mapach swoich sołectw i poddawali analizie konkretne miejsca dla których w kolejnym etapie określali konkretne przedsięwzięcia rewitalizacyjne .

Proces partycypacji konstruowania GPR odbył się dwu etapowo i obejmował:

I ETAP- konsultowanie obszaru zdegradowanego oraz podobszarów rewitalizacji

II ETAP -konsultowanie dokumentu wraz z określeniem proponowanych działań społecznych

Partycypacyjnymi metodami konsultacji wykorzystanymi podczas pracy nad Programem były:

- ✓ spotkania z mieszkańcami,
- ✓ spotkania z przedstawicielami sektora gospodarczego,
- ✓ spotkania z radnymi po sesjach,
- ✓ ankiety papierowe,
- ✓ wywiady podczas spotkań,
- ✓ korespondencja tradycyjna i e-mailowa dotycząca propozycji pomysłów projektów i przedsięwzięć rewitalizacyjnych;

Konsultacje społeczne przeprowadzone w wyznaczonych obszarach rewitalizacyjnych (Chludowo, Złotniki, Suchy Las, Gołęczewo, Biedrusko) nacechowane były bardzo dużą aktywnością mieszkańców, którzy chętnie wchodzili w dyskusje, dzielili się swoimi spostrzeżeniami jak i pomysłami. Każdy warsztat został przeprowadzony zgodnie ze wcześniej przyjętym schematem metodologicznym i obejmował taki sam układ we wszystkich 10 spotkaniach. Układ konsultacji społecznych jego forma

jak i techniki miały na celu pozyskanie informacji do skonstruowania pogłębionej diagnozy społecznej w poszczególnych podobszarach rewitalizacyjnych.

W procesie konsultacji społecznych pozyskane zostały wartościowe informacje dzięki wykorzystaniu techniki warsztatowej obejmującej pracę uczestników/mieszkańców w trzech obszarach:

1. Potencjały/zasoby obszaru rewitalizacji;
2. Problemy / deficyty obszaru rewitalizacji;
3. Wstępne pomysły i projekty na realizację w obszarze rewitalizacji.

Podczas spotkań warsztatowych z mieszkańcami wykorzystane zostały następujące metody pracy jak: mini wykłady na temat procesu rewitalizacji, ćwiczenia, dyskusje, prace w grupach zadaniowych, burze mózgów, mapy myślowe.

Podczas spotkań z mieszkańcami zostały przeprowadzone konsultacje społeczne dotyczące projektu uchwały w sprawie wyznaczenia obszaru zdegradowanego i rewitalizacji na terenie gminy Suchy Las połączone z przeprowadzaniem diagnozy pogłębionej w związku z opracowaniem Gminnego Programu Rewitalizacji Gminy Suchy Las, zgodnie z najnowszymi wymogami formalnymi.

Badanie potrzeb mieszkańców wykazało, że respondenci wskazują przede wszystkim na trzy bariery rozwojowe:

1. związane z rozwojem infrastruktury technicznej i społecznej;
2. związane z rynkiem pracy;
3. związane z poziomem rozwoju gospodarczego;

Badani dobrze oceniali współpracę z przedstawicielami władz lokalnych, wskazując na korzystanie z możliwości dofinansowania z Unii Europejskiej. Postulowali jednocześnie o działania kompleksowe i strategiczne, a nie doraźne. Badani wskazywali na małe możliwości finansowe Urzędu Gminy w kontekście rozwoju infrastruktury technicznej i społecznej. Szczególną trudnością jest wskazywany zły stan dróg, zbyt mała ilość infrastruktury rekreacyjnej i turystycznej, zły stan obiektów użyteczności publicznej brak modernizacji budynków użyteczności publicznej. Problemem są również zaniedbane przestrzenie publiczne i prywatne, nawet te położone w centrach miejscowości, zdegradowane zabytki straszące zarośniętym i zaśmieconym terenem wokół, które stają się miejscem spożywania alkoholu, brudne i zniszczone elewacje budynków, generalnie stan budynków publicznych i wielorodzinnych jest zły, pustostany, brak ładu przestrzennego, miejsc wypoczynku, skwerów – a przede wszystkim brak świadomości, że należy to zmienić. Badani wskazywali na konieczność zmiany wizerunku obszaru, który posiada ważne walory społeczne i turystyczne. Mieszkańcy wskazywali zabytkowe obiekty, które wymagają renowacji i które stanowią dla mieszkańców szczególne dziedzictwo społeczne.

Badani wskazywali na ograniczone korzystanie z oferty kulturalnej, edukacyjnej i artystycznej, szczególnie w gminach wiejskich, pomimo, że gmina posiada duży potencjał zarówno dla rozwoju kultury jak i turystyki.

Bardzo dobrym pomysłem działań promocyjnych są przedsięwzięcia społeczne, które mają na celu integrację społeczności lokalnej i tym samym rozbudzenie w mieszkańcach Gminy ochoty do działań społecznych i promocyjnych. Wskazywano na swojego rodzaju anomię społeczną, brak więzi społecznych i zniechęcenie wśród mieszkańców różnych grup wiekowych.

Aby skutecznie dotrzeć z przekazem do tej ale też innych grup wiekowych postulowano wykorzystanie mediów społecznościowych .

Etap definiowania potrzeb i problemów (tzw. partycypacyjna diagnoza) zwięźczony został przyjęciem przez Radę Gminy uchwały w sprawie wyznaczenia obszaru zdegradowanego i obszaru rewitalizacji na terenie Gminy. Każda z grup interesariuszy rewitalizacji miała możliwość wyrażenia swoich opinii na każdym z etapów pracy nad Gminnym Programem Rewitalizacji.

ANALIZA POSZCZEGÓLNYCH OBSZARÓW REWITALIZACYJNYCH

BIEDRUSKO

W spotkaniu wzięło udział 11 osób, w tym uczestnicy Zespołu ds. Rewitalizacji.

Podczas Konsultacji wybrzmiały podstawowe problemy a także mieszkańcy zwrócili uwagę na istniejące zasoby w swojej społeczności lokalnej:

<p>MOCNE STRONY</p> <p>Zasoby społeczne: Klub HDK PCK Błękitna Kropelka Stowarzyszenie Zamek Fundacja Zamek Biedrusko Stowarzyszenie Biedrusko Koło łowieckie Drop – posiadający swoje pomieszczenia w Domu Osiedlowym; Uczniowski Klub Sportowy "Delfin" Biedrusko Koło Wędkarzy "Delfin" Klub Seniora „Dębowy Liść”, który prowadzi i inicjuje zajęcia dla seniorów, organizuje czas wolny poprzez organizację różnych wyjazdów dla seniorów, organizację spotkań z ciekawymi ludźmi. aktywna społeczność lokalna udział w licznych projektach inicjowanych przez Stowarzyszenie np. Wielkopolska Wiara, FIO, MASZ GŁOS MASZ WYBÓR</p> <p>Zasoby instytucjonalne: zabytkowy budynek kasyna Dom Osiedlowy,</p>	<p>SŁABE STRONY</p> <p>Zbyt mało miejsca w Domu Osiedlowym na prowadzenie zajęć / aktywność społeczną Brak tym samym możliwości organizowania warsztatów, kursów, szkoleń indywidualnych i grupowych, które służyły by zdaniem mieszkańców przeciwdziałaniu wykluczeniu społecznemu Brak możliwości organizacji zajęć dla dzieci i młodzieży, które zamieszkują w Biedrusku Brak możliwości organizacji warsztatów edukacyjnych dla dzieci i młodzieży, które umożliwiły by rozwój zainteresowań sportowych i intelektualno – kulturowych, Brak miejsca na otwartej przestrzeni dla spotkań społeczności lokalnej</p>
<p>SZANSE</p> <p>możliwość rozbudowy Domu Osiedlowego napływ mieszkańców spowodowany budowaniem mieszkań- bloków przez developerów-nowi mieszkańcy, nowa energia, nowe pomysły, wzrost ilości ludzi młodych, ożywienie społeczne możliwość wykorzystania terenów wokół planowanego do budowy przedszkola •możliwość korzystania ze środków zewnętrznych na rewitalizację poprzez np. LGD i inne fundusze .</p>	<p>ZAGROŻENIA</p> <p>Brak działek gminnych w Biedrusku, na których można realizować różne pomysły, np. tereny sportowe (siłownie zewnętrzne itp.) napływ młodych ludzi, rodzin z małymi dziećmi- brak miejsc w przedszkolu i szkole przy wzrastającej ilości dzieci i młodzieży</p>

Podczas warsztatu mieszkańcy wskazali następujące miejsca ważne dla społeczności lokalnej w których powinny zostać podejmowane działania rewitalizacyjne:

Działka nr ewidencyjny: 50/5, 44/8, 13/24, 14/48, 28.

CHLUDOWO

W spotkaniu wzięło udział 17 osób, w tym uczestnicy Zespołu ds. Rewitalizacji.

Podczas Konsultacji wybrzmiały podstawowe problemy a także mieszkańcy zwrócili uwagę na istniejące zasoby w swojej społeczności lokalnej:

<p>MOCNE STRONY</p> <p>Stowarzyszenia Orkiestra Dęta wsi Chludowo – ponad 100 członków, które prowadzi naukę gry na instrumentach dla dzieci rozwijając ich zainteresowania i zamiłowania,</p> <p>Ochotnicza Straż Pożarna, która skupia 103 osoby, które z pasją i zaangażowaniem zajmują się problematyką instytucji, inicjując zajęcia z młodzieżą, festyny społeczne, szkolenia dla strażaków, zajęcia dla dzieci,</p> <p>Zespół Mazelonka przy KGW – 20 osób, które zachęcają do aktywności kulturalnej społeczność Chludowian, który inspiruje i integruje społeczność lokalną.</p> <p>Stowarzyszenie ZP i T Chludowianie skupiające ok. 100 osób oraz Chór Contus Familiaris, który kultywuje historię tańca i śpiewu ludowego, prowadzi szkolenia, zajęcia dla dzieci i młodzieży, reprezentuje i jest „wizytówką” Gminy Suchy Las,</p> <p>Koło Gospodyń Wiejskich, które inicjuje i prowadzi część organizacyjną różnych imprez społecznych,</p> <p>Klub Seniora „Dębowy Liść”, który prowadzi i inicjuje zajęcia dla seniorów, organizuje czas wolny poprzez organizację różnych wyjazdów dla seniorów, organizację spotkań z ciekawymi ludźmi.</p> <p>Zasoby instytucjonalne:</p> <ul style="list-style-type: none">zabytkowy budynek „ Stary Bar”,zabytkowy kościół,trzy place zabaw,szkoła podstawowa i gimnazjum,przedszkole,ośrodek zdrowia,zabytkowy budynek – siedziba biblioteki,zespół klasztorny z zabytkowym parkiem	<p>SŁABE STRONY</p> <p>brak lokalu, na przedsięwzięcia, które proponowali uczestnicy spotkania tj. - rewitalizacja Starego Baru w Chludowie,</p> <p>brak tym samym możliwości organizowania warsztatów, kursów, szkoleń indywidualnych i grupowych, które służyły by zdaniem mieszkańców przeciwdziałaniu wykluczeniu społecznemu,</p> <p>brak możliwości organizacji zajęć dla dzieci i młodzieży, które zamieszkują w Chludowie,</p> <p>brak możliwości organizacji warsztatów edukacyjnych dla dzieci i młodzieży, które umożliwiły by rozwój zainteresowań sportowych i intelektualno – kulturowych,</p> <p>brak „targowiska artystycznego” w przestrzeni Chludowa (wykorzystanie `Chludowian` i Orkiestry Dętej, w sposób bardziej efektywny,</p> <p>brak auli na potrzeby uroczystości szkoły,</p> <p>braki w oświetleniu Rynku w Chludowie,</p> <p>problemy komunikacyjne tj. brak połączenia komunikacyjnego z miastem Oborniki oraz Suchym Lasem,</p> <p>zbyt małe pomieszczenia dla Klubu Seniora,</p> <p>w części wsi brak kanalizacji,</p>
<p>SZANSE</p> <p>pozyskiwanie przez mieszkańców środków zewnętrznych np. w ramach LGD na działania związane z rewitalizacją społeczną</p> <p>rewitalizacja STAREGO BARU</p>	<p>ZAGROŻENIA</p> <p>odpływ ludzi młodych z miejscowości</p>

Podczas warsztatu mieszkańcy wskazali następujące miejsca ważne dla społeczności lokalnej w których powinny zostać podejmowane działania rewitalizacyjne:

Działka nr ewidencyjny: 531, 477, 489/5.

GOLECZEWO

W spotkaniu wzięło udział 19 osób, w tym uczestnicy Zespołu ds. Rewitalizacji.

Podczas Konsultacji wybrzmiały podstawowe problemy a także mieszkańcy określili swoje zasoby i potencjały:

MOCNE STRONY Stowarzyszenie Gołęczewianie, stowarzyszenie zajmuje się kultywowaniem historii dziedzictwa swojego regionu; Ochotnicza Straż Pożarna; Stowarzyszenie „Edukacja dla Gołczewa”, członkowie stowarzyszenia zachęcają do aktywności kulturalnej, inspiruje i integruje społeczność lokalną; Kolo Gospodyń Wiejskich, które inicjuje i prowadzi część organizacyjną różnych imprez społecznych, aktywna społeczność lokalna wysoki poziom poczucia tożsamości z miejscowością przez mieszkańców Zasoby instytucjonalne: Zabytkowy budynek „Dworzec”- do remontu i wykorzystania przez członków społeczności, Stara Remiza – do remontu i wykorzystania dla członków społeczności, plac zabaw, szkoła podstawowa przedszkole, Stara szkoła – zabytkowa, Staw, przy którym spotykają się mieszkańcy, Świetlica.	SŁABE STRONY brak organizacji warsztatów edukacyjnych dla dzieci i młodzieży, które umożliwiły by rozwój zainteresowań sportowych i intelektualno – kulturowych, brak ścieżki rowerowej,
SZANSE pozyskanie środków finansowych na rewitalizację DWORCA- zwiększenie atrakcyjności miejscowości i aktywności mieszkańców	ZAGROŻENIA odpływ ludzi młodych z miejscowości niszczące budynki będące własnością prywatną stanowią zagrożenie związane z bezpieczeństwem .

Podczas warsztatu mieszkańcy wskazali następujące miejsca ważne dla społeczności lokalnej w których powinny zostać podejmowane działania rewitalizacyjne:

Działka nr ewidencyjny: 311/8, 85/6, 86/6, 86/4, 250/1, 225.

SUCHY LAS

W spotkaniu wzięło udział 12 osób, w tym uczestnicy Zespołu ds. Rewitalizacji.

Podczas Konsultacji wybrzmiały podstawowe problemy, oraz określono zasoby i potencjały społeczności:

MOCNE STRONY aktywność społeczna tj. złożona petycja do Urzędu Gminy Suchy Las, przedstawiająca propozycje mieszkańców na temat zagospodarowania terenów zielonych. propozycja grupy mieszkańców dotycząca zbudowania (zbiornika retencyjnego). zaprojektowanie terenu zielonego, posadzenie drzew i krzewów Klub Seniora „Dębowy Liść”, który prowadzi i inicjuje zajęcia dla seniorów, organizuje czas wolny poprzez organizację różnych wyjazdów dla seniorów, organizację spotkań z ciekawymi ludźmi.	SŁABE STRONY brak wizji związanej z zagospodarowaniem terenu niewystarczająca infrastruktura do spędzania czasu wolnego na wolnej przestrzeni – sport brak przestrzeni dla ludzi młodych, młodzieży
SZANSE wzrost ilości mieszkańców w szczególności ludzi młodych pozyskanie środków zewnętrznych na działania np. senioralne w ramach SENIOR +	ZAGROŻENIA wzrost negatywnych zjawisk społecznych wzrost odpływu osób młodych traktowanie Suchego Lasu jak sypialni miasta Poznania-niskie poczucie z miejscem, niska aktywność mieszkańców

Podczas warsztatu mieszkańcy wskazali następujące miejsca ważne dla społeczności lokalnej w których powinny zostać podejmowane działania rewitalizacyjne:

Działka nr ewidencyjny: 337/11.

ZŁOTNIKI - OSIEDLE

W spotkaniu wzięło udział 8 osób, uczestnicy Zespołu ds. Rewitalizacji. Oraz pan Michał Przybylski – Radny/ mieszkaniec . Z uwagi na fakt, że na konsultacje nie przyszli mieszkańcy rozmowa została przeprowadzona z osobą uczestniczącą w konsultacjach.

Spotkanie dotyczyło zasobów społecznych jak i instytucjonalnych społeczności Złotnik .

Bardzo szeroko omawiano kwestie związane z zachęceniem mieszkańców do dalszego etapu konsultacji. Pomimo szerokiej dystrybucji informacji przez Urząd Gminy- plakaty w miejscowości rozmieszczone w kilku miejscach, informacji na stronie Urzędu niestety nikt nie przyszedł. Ustalono , że informacje o kolejnych konsultacjach zostaną poszerzone o informacje bezpośrednie do szkół, parafię. Podczas Konsultacji wybrzmiały podstawowe problemy a także obszary związane z zasobami i potencjałami społeczności lokalnej.

MOCNE STRONY Złotniki Osiedle – jest położone po obu stronach drogi krajowej nr 11 z Poznania do Obornik. Obok zabudowy mieszkalnej, jest to miejsce dużej aktywności podmiotów gospodarczych. Funkcjonuje filia biblioteki gminnej i pracownia ceramiczna. Funkcjonuje świetlica	SŁABE STRONY Niska aktywność społeczna mieszkańców, Brak wsparcia osób niepełnosprawnych, Występujące przejawy chuligaństwa i wandalizmu, przemoc, Niska świadomość ekologiczna, Brak boisk i placów zabaw, Brak ścieżek rowerowych, Słaba integracja społeczna społeczności lokalnej, przykładem jest brak zainteresowania konsultacjami społecznym w sprawie rewitalizacji społecznej, Brak terenów zielonych i spacerowych, Niewystarczająca liczba placówek handlowych, niewystarczająca, infrastruktura. Zanieczyszczenie środowiska, Zły stan techniczny dróg i chodników, zły stan zabytków - Dworzec brak miejsca , w którym mogliby się spotykać młodzi ludzie. Niski kapitał społeczny – sieć społecznych relacji zaufania, lojalności i solidarności społecznej.
SZANSE Dworzec – do remontu, propozycja przygotowania tam miejsca dla młodzieży (miejsce spotkań).	ZAGROŻENIA traktowanie Złotnik jako sypialni dla Miasta Poznania – niska aktywność społeczna, brak zainteresowania miejscem.

Podczas warsztatu mieszkańcy wskazali następujące miejsca ważne dla społeczności lokalnej w których powinny zostać podejmowane działania rewitalizacyjne:

Działka nr ewidencyjny: 300/15.

Na zakończenie każdego spotkania osoby prowadzące konsultacje społeczne zaproponowały, by na kolejne spotkanie przemyśleć i przygotować konkretne pomysły dotyczące zmiany w społecznej w kontekście rewitalizacji, które winny zostać zawarte w tworzonego Gminnym Programie Rewitalizacyjnym na lata 2017 – 2025.

Podsumowanie

Dla wyznaczenia zasięgu obszaru zdegradowanego i obszarów rewitalizacji kierowano się przesłankami wynikającymi z ustawy z dnia 9 października 2015 r. o rewitalizacji oraz zapisami Wytycznych w zakresie rewitalizacji w programach operacyjnych na lata 2014- 2020. Tak więc:

- obszar rewitalizacji to całość lub część obszaru zdegradowanego, cechującego się szczególną koncentracją negatywnych zjawisk;
- obszar rewitalizacji to obszar o istotnym znaczeniu dla rozwoju lokalnego;
- obszar rewitalizacji nie może obejmować terenów większych niż 20% gminy oraz nie może być zamieszkiwany przez więcej niż 30% mieszkańców gminy.

Na podstawie przeprowadzonych analiz, co zostało opisane wyżej, możliwym staje się wyznaczenie obszaru zdegradowanego i rewitalizacji. Podstawą wyznaczenia tych obszarów jest stwierdzenie występowania na nich:

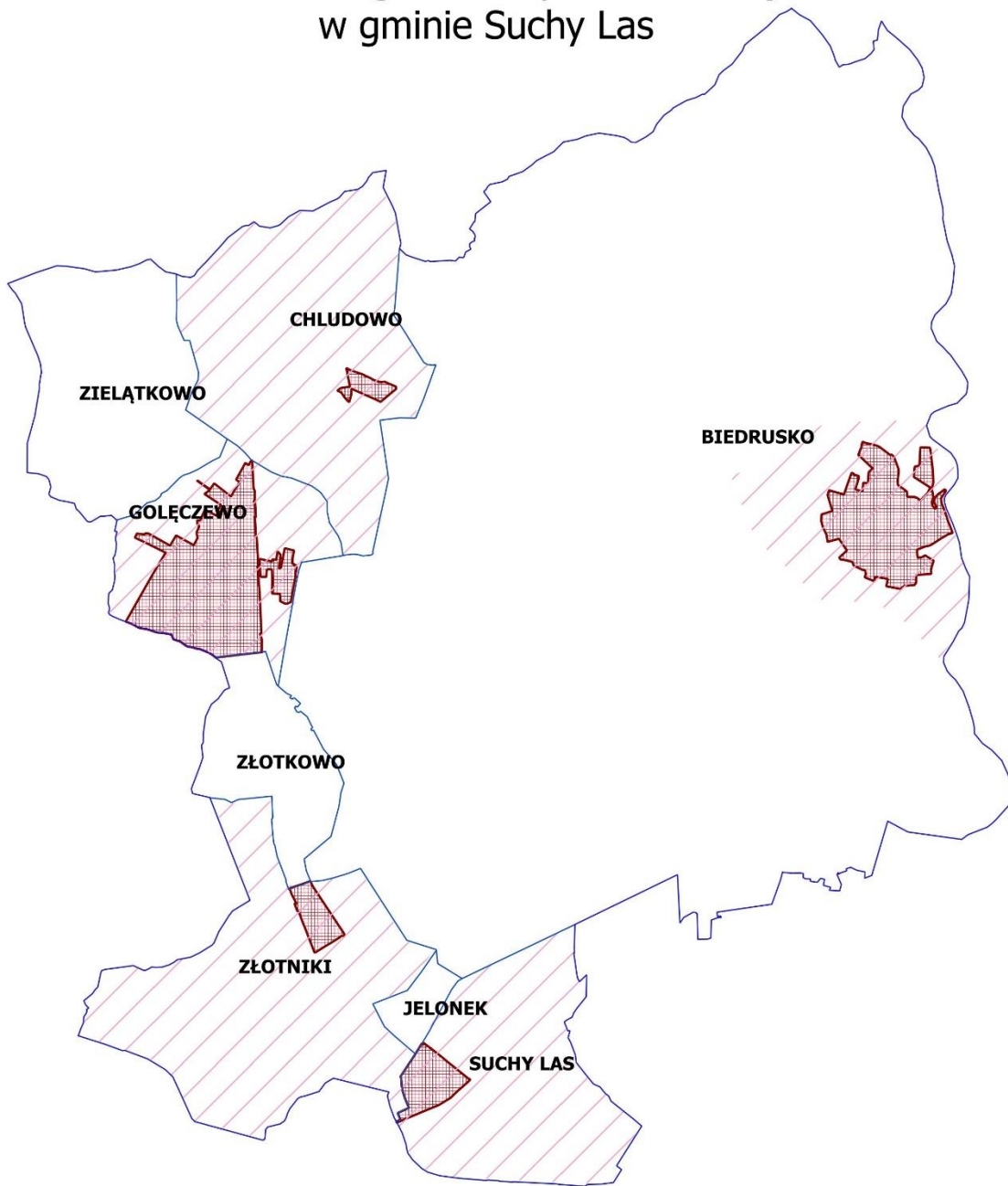
- negatywnych zjawisk społecznych
- oraz przynajmniej jednego negatywnego zjawiska w sferach
- gospodarczej;
 - środowiska;
 - przestrzenno-funkcjonalnej;
 - technicznej.

Analiza miejscowości, w których występowało największe nasilenie problemów społecznych potwierdziła występowanie problemów również w innych obszarach, na które wskazywali mieszkańcy biorący udział w konsultacjach, ale również analiza danych w obszarach uwarunkowań technicznych, środowiskowych, funkcjonalnych, przestrzennych i gospodarczych. Ważnym będzie tutaj stwierdzenie, że na **wszystkich obszarach koncentrują się dodatkowe problemy, mające wpływ na obniżenie jakości i poziomu życia mieszkańców**. Problemy społeczne istniejące w analizowanych miejscowościach dotyczą obszarów objętych działaniami Ośrodka pomocy społecznej, obniżenia poczucia bezpieczeństwa w miejscu zamieszkania, ale również niskiego stopnia zaangażowania społecznego, co prowadzić może obniżenia aktywności gospodarczej. Z tym też wiąże się poziom i wykorzystanie przestrzeni publicznej. Słaba jej kondycja, ogranicza możliwości turystycznego wykorzystania obszaru, i dalej zmniejsza atrakcyjność Gminy..

Należy nadmienić, że przedstawione **dane zostały poddane także analizie jakościowej pracowników socjalnych** Ośrodka Pomocy Społecznej w Suchym Lesie i ich wiedzy na temat lokalnych uwarunkowań problemów społecznych, a także rozmów z mieszkańcami. Pracownicy socjalni, profesjonaliści z obszaru pomocy społecznej **posiadają wiedzę w zakresie badanych zjawisk społecznych zarówno w aspekcie danych ilościowych jak i jakościowych występujących na terenie gminy Suchy Las**. Analizują również w sposób procesowy dynamikę zmian w w/w problematyce.

Mapa: Obszar zdegradowany i rewitalizacji w gminie Suchy Las

Obszar zdegradowany i rewitalizacji w gminie Suchy Las



Legenda

- granice administracyjne
- teren zdegradowany
- obszar zdegradowany/obszar rewitalizacji



Źródło: opracowanie własne

Wybór podobszarów rewitalizacji uwzględniał ich istotność dla rozwoju Gminy. Ich wyłonienie do realizacji kompleksowych przedsięwzięć rewitalizacyjnych było niezbędne dla zapewnienia odpowiedniej koncentracji środków i działań w tym zakresie. W procesie wyznaczania granic poszczególnych jednostek urbanistycznych, obejmujących podobszary rewitalizacji, zostały wykorzystane różnego rodzaju źródła informacji, które pozwoliły zbudować względnie jasny i zrozumiały podział dla mieszkańców, uwzględniający miejscowości mające potencjalne istotne możliwości dla rozwoju Gminy. Co ważne, już na etapie wyznaczania obszaru zdegradowanego i rewitalizacji poświęcona była jedna z Komisji ds. rozwoju społecznego Rady Gminy Suchy Las, w czasie której dyskutowano nad zasadnością wyznaczenia takich obszarów. Ostatecznie, Uchwałą Rady Gminy Suchy Las nr XXIX/327/17 z dnia 30 marca 2017 r. wyznaczono obszar zdegradowany oraz obszar rewitalizacji.

Dla gminy Suchy Las wyznaczono obszar zdegradowany, będący jednocześnie obszarem rewitalizacji. Dalej zaś, ponieważ wskazane jednostki urbanistyczne, nie mają ze sobą wspólnych granic, wskazano je jako podobszary rewitalizacji, a więc te miejsca, na terenie których prowadzone będą działania rewitalizacyjne, nie będąc jednocześnie działaniami wyłącznie infrastrukturalnymi. Zamysłem Gminnego programu jest, aby z uwagi na pewną rozległość zjawisk negatywnych, przewidziane działania obejmowały jak najszerszy obszar, przy jednoczesnym zachowaniu proporcji określonych w ustawie, tj. obszar rewitalizacji nie może obejmować terenów większych niż 20% gminy oraz nie może być zamieszkiwany przez więcej niż 30% mieszkańców gminy.

Określenie podobszarów rewitalizacji, obejmujących kilka miejscowości, na terenie których prowadzone będą działania rewitalizacyjne, określa też pewną strukturę samego Programu, to znaczy przyjęcie jednego Gminnego programu rewitalizacji, dla wszystkich obszarów. Takie działanie zapewni spójność prowadzenia zmiany społecznej i przestrzennej w Gminie.

Potencjał podobszarów rewitalizacji

Analizując **potencjał obszarów** mających zostać poddanych rewitalizacji, a szerzej zaś obszarów wiejskich, należy mieć świadomość, że pełnią one – obszary, równocześnie funkcje społeczne, ekonomiczne, kulturowe. Stanowią bowiem miejsce zamieszkania i pracy, są miejscem rekreacji i odpoczynku oraz obszarem produkującym żywność. Wieś polska spełnia wszystkie te cele, ale w różnym stopniu, zależnie od specyfiki społeczno-kulturowej i ekonomicznej poszczególnych regionów oraz od położenia względem największych ośrodków miejskich. Obszary wiejskie w sąsiedztwie dużych i średnich ośrodków miejskich pełnią przede wszystkim funkcje mieszkaniowe uzupełniane usługami rynkowymi. Poza strefą sąsiedztwa z miastem wieś pełni funkcje związane z produkcją żywności, a na obszarach atrakcyjnych przyrodniczo dodatkowo funkcje turystyczne i rekreacyjne.

Obszary wiejskie pełnią przede wszystkim funkcje rolnicze, ale zmiany dokonujące się w ostatnich kilkunastu latach, zgodnie z polityką wielofunkcyjnego rozwoju wsi, powodują dynamiczny rozwój funkcji pozarolniczych. Największe zmiany obserwować można w strefach metropolitalnych, gdzie rolnictwo wypierane jest przez inne funkcje (mieszkaniową, rekreacyjną, produkcyjną i usługową). Rozrost terytorialny miast oraz dynamiczny napływ ludności do strefy podmiejskiej powoduje, że funkcje rolnicze zostają wypierane przez bardziej intensywne działalności gospodarcze. Nie jest jednak tak, że dynamiczny rozwój nie wywołuje zjawisk negatywnych. Jednym z nich, są właśnie te, zdiagnozowane w Gminnym programie. **Częstym zjawiskiem jest nadmierna (trudna do skontrolowania) presja inwestycyjna, której efektem są konflikty przestrzenne w zakresie pełnionych funkcji i ładu przestrzennego.**³

³ Szanse i zagrożenia oraz potencjalne kierunki rozwoju obszarów wiejskich w Polsce w ujęciu regionalnym KSOW-26-12/ZP-MS/2012 Raport podsumowujący; raport dostępny na stronie internetowej: http://ksow.pl/fileadmin/user_upload/ksow.pl/pliki/ANALIZY_ekspertyzy/Raport_FINAL%20Szanse%20i%20zagrozenia%207_01.pdf

Podobne procesy zachodzą również w przypadku gminy Suchy Las, w tym również w podobszarach rewitalizacji. Nie zmienia to jednak faktu, że uznając potencjały obszarów rewitalizacji, ich wsparcie i wzmocnienie przez określone działania i projekty pozwoli na osiągnięcie celów strategicznych rewitalizacji.

W pierwszej kolejności warto jest przedstawić potencjały, jakie wprost są postrzegane i zostały określone przez społeczność lokalną biorącą udział w spotkaniach konsultacyjnych. Wydaje się bowiem, że ich optyka oraz ocena, czy dalej, kwalifikacja zjawisk społeczno-gospodarczych jako potencjałów obszaru jest jak najbardziej zasadna i słuszna.

Potencjały te, zostaną przedstawione w tabeli na zasadzie mocnych stron i szans obszaru.

Podobszar rewitalizacji	Mocne strony	Szanse
Biedrusko	<p>Zasoby społeczne:</p> <ul style="list-style-type: none"> • Klub HDK PCK Błękitna Kropelka; • Stowarzyszenie Zamek; • Fundacja Zamek Biedrusko; • Stowarzyszenie Biedrusko; • Koło łowieckie Drop – posiadający swoje pomieszczenia w Domu Osiedlowym; • Uczniowski Klub Sportowy "Delfin" Biedrusko; • Koło Wędkarzy 'Delfin'; • Klub Seniora „Dębowy Liść”, który prowadzi i inicjuje zajęcia dla seniorów, organizuje czas wolny poprzez organizację różnych wyjazdów dla seniorów, organizację spotkań z ciekawymi ludźmi.; • aktywna społeczność lokalna biorąca udział w licznych projektach inicjowanych przez Stowarzyszenia np. Wielkopolska Wiara, FIO, MASZ GŁOS MASZ WYBÓR; <p>Zasoby instytucjonalne:</p> <ul style="list-style-type: none"> • zabytkowy budynek kasyna; • Dom Osiedlowy. 	<ul style="list-style-type: none"> • możliwość rozbudowy Domu Osiedlowego; • napływ mieszkańców spowodowany budowaniem mieszkań / bloków; • nowi mieszkańcy, nowa energia, nowe pomysły, wzrost ilości ludzi młodych, ożywienie społeczne; • możliwość wykorzystania terenów wokół planowanego do budowy przedszkola; • możliwość korzystania ze środków zewnętrznych na rewitalizację poprzez np. LGD i inne fundusze .
Chludowo	<ul style="list-style-type: none"> • Stowarzyszenia Orkiestra Dęta wsi Chludowo – ponad 100 członków, które prowadzi naukę gry na instrumentach dla dzieci rozwijając ich zainteresowania i zamiłowania; • Ochotnicza Straż Pożarna, która skupia 103 osoby, które z pasją i zaangażowaniem zajmują się problematyką instytucji, inicjując zajęcia z młodzieżą, festyny 	<ul style="list-style-type: none"> • pozyskiwanie przez mieszkańców środków zewnętrznych np. w ramach LGD na działania związane z rewitalizacją społeczną; • rewitalizacja STAREGO BARU

	<p>społeczne, szkolenia dla strażaków, zajęcia dla dzieci;</p> <ul style="list-style-type: none"> • Zespół Mazelonka przy KGW – 20 osób, które zachęcają do aktywności kulturalnej społeczność Chludowian, który inspiruje i integruje społeczność lokalną; • Stowarzyszenie ZP i T Chludowianie skupiające ok. 100 osób oraz Chór Contus Familiaris, który kultywuje historię tańca i śpiewu ludowego, prowadzi szkolenia, zajęcia dla dzieci i młodzieży, reprezentuje i jest „wizytówką” Gminy Suchy Las; • Koło Gospodyń Wiejskich, które inicjuje i prowadzi część organizacyjną różnych imprez Społecznych; • Klub Seniora „Dębowy Liść”, który prowadzi i inicjuje zajęcia dla seniorów, organizuje czas wolny poprzez organizacje różnych wyjazdów dla seniorów, organizacje spotkań z ciekawymi ludźmi. <p>Zasoby instytucjonalne:</p> <ul style="list-style-type: none"> • zabytkowy budynek „ Stary Bar”; • zabytkowy kościół, • trzy place zabaw, • szkoła podstawowa i gimnazjum, • przedszkole, • ośrodek zdrowia, • zabytkowy budynek – siedziba biblioteki, • zespół klasztorny z zabytkowym parkiem. 	
Golęczewo	<ul style="list-style-type: none"> • Stowarzyszenie Golęczewianie, stowarzyszenie zajmuje się kultywowaniem historii dziedzictwa swojego regionu; • Ochotnicza Straż Pożarna; • Stowarzyszenie „Edukacja dla Golęczewa”, członkowie stowarzyszenia zachęcają do aktywności kulturalnej, inspiruje i integruje społeczność lokalną; • Koło Gospodyń Wiejskich, które inicjuje i prowadzi część 	<ul style="list-style-type: none"> • pozyskanie środków finansowych na rewitalizację DWORCA-zwiększenie atrakcyjności miejscowości i aktywności mieszkańców.

	<p>organizacyjną różnych imprez społecznych;</p> <ul style="list-style-type: none"> • aktywna społeczność lokalna; • wysoki poziom poczucia tożsamości z miejscowością przez mieszkańców. <p>Zasoby instytucjonalne:</p> <ul style="list-style-type: none"> • Zabytkowy budynek „Dworzec”- do remontu i wykorzystania przez członków społeczności; • Stara Remiza – do remontu i wykorzystania dla członków społeczności; • plac zabaw; • szkoła podstawowa; • przedszkole; • Stara szkoła – zabytkowa; • Staw, przy którym spotykają się mieszkańcy; • Świetlica. 	
Suchy Las	<ul style="list-style-type: none"> • aktywność społeczna tj. złożona petycja do Urzędu Gminy Suchy Las, przedstawiająca propozycje mieszkańców na temat zagospodarowania terenów zielonych; • propozycja grupy mieszkańców dotycząca zbudowania (zbiornika retencyjnego); • zaprojektowanie terenu zielonego, posadzenie drzew i krzewów; • Klub Seniora „Dębowy Liść”, który prowadzi i inicjuje zajęcia dla seniorów, organizuje czas wolny poprzez organizację różnych wyjazdów dla seniorów, organizację spotkań z ciekawymi ludźmi. 	<ul style="list-style-type: none"> • wzrost ilości mieszkańców w szczególności ludzi młodych; • pozyskanie środków zewnętrznych na działania np. senioralne w ramach SENIOR +
Złotniki	<ul style="list-style-type: none"> • Złotniki – jest położone po obu stronach drogi krajowej nr 11 z Poznania do Obornik; • Obok zabudowy mieszkalnej, jest to miejsce dużej aktywności podmiotów gospodarczych; • Funkcjonuje filia biblioteki gminnej i pracownia ceramiczna; • Funkcjonuje świetlica 	<ul style="list-style-type: none"> • Dworzec – do remontu, propozycja przygotowania tam miejsca dla młodzieży (miejsce spotkań).

Naturalnym potencjałem, nie tylko podobszarów rewitalizacji ale również i całej gminy Sychy Las, jest jej położenie w strefie oddziaływania m. Poznania oraz lokalizacja przy bezpośredniej drodze

łączącej Poznań z Piłą i dalej północną częścią Polski. Rejon ten dzięki dogodnemu usytuowaniu oraz rozbudowanej infrastrukturze przyciąga kolejnych inwestorów. Przy wspomnianej powyżej trasie zlokalizowanych zostało wiele nowych inwestycji. Przede wszystkim należą do nich salony samochodowe, przedsiębiorstwa handlowe i usługowe branży budowlanej, ogrodniczej i rolniczej oraz zakłady produkcyjne: poligraficzne, odzieżowe, meblowe. Nie zmienia to jednak faktu, że wraz z rozwojem infrastruktury, pojawianiem się nowych przedsiębiorców, koniecznym są działania rozwijające infrastrukturę społeczną, infrastrukturę czasu wolnego, działania integrujące i aktywizujące społeczność lokalną, czemu służyć mają działania rewitalizacyjne.

Na terenie podobszarów rewitalizacji, na co wskazywali również mieszkańcy, występują następujące potencjały, których wykorzystanie i wsparcie wzmocni efekt rewitalizacji, przyczyniając się do marginalizacji niekorzystnych zjawisk społeczno-gospodarczych.

Biedrusko:

- pałac z 1880 r., będący kiedyś własnością pruskiej rodziny von Treskov oraz park krajobrazowy z XIX w. Pochodzący z lat 1877-80 neoklasycystyczny pałac wzniesiony został przez gorzowskiego architekta Ludwika Hunha dla Albrechta Ottona von Treskova. Przez szereg lat mieścił się w nim klub garnizonowy (kasyno). Pałac stoi w parku, na wzgórzu, w pobliżu rzeki Warty;
- ruiny kościoła p.w. Ścięcia św. Jana Chrzciciela z XVI w. w nie istniejącej wsi Chojnicy – dziś na terenie poligonu w Biedrusku;
- wpisane do rejestru zabytków grodzisko wczesnośredniowieczne na obszarze Glinienka;
- Glinno - miejsce urodzenia Wojciecha Bogusławskiego – dziś poligon w Biedrusku;
- wodociągowa wieża ciśnień zbudowana w 1901 r. z czerwonej cegły - wpisana do rejestru zabytków;
- dawny młyn wodny (nazwa zwyczajowa - Łysy Młyn), piętrzący wody strumienia, zwanego Młynówką, płynącego z Jeziora Glinnowieckiego do Warty. Młyn jest zlokalizowany na południe od osiedla, przy szosie do Radojewa. Aktualnie mieści się tam Wirtualne Laboratorium Interaktywnego Nauczania z Centrum Ochrony „Pachnicy Dębowej”;
- w nieistniejących Łągiewnikach - „Pomnik ofiar faszyzmu”, odsłonięty w 1968 r..

Chłudowo:

- kościół modrzewiowy z XVIII w. pod wezwaniem Wszystkich Świętych;
- Muzeum Misyjno – Etnograficzne Misjonarzy Werbistów, w którym zgromadzone są pamiątki z misji, a także funkcjonuje Izba Pamięci o. M. Żelazka.

Goleczewo:

- zabytkowe domy przy ulicach Lipowej, Dworcowej i Tysiąclecia;
- dawna „Gospoda pod Żółtą Gwiazdą”;
- dawna łaźnia z piekarnią (później remiza);
- stacja kolejowa (szachulcowy dworzec).

Zielątkowo:

- pozostałości XIX – wiecznego zespołu dworskiego, wybudowanego w 1834 r. dla Moraczewskich;
- zabytkowa ceglana stodoła z XIX w.;
- dawna szkoła wzniesiona przed I wojną światową.

Złotniki Osiedle:

- zabytkowa stacja kolejowa z końca XIX w., z dużą rampą przeładunkową, służącą do rozładunku pociągów z transportami sprzętu wojskowego do ćwiczeń na pobliskim poligonie.

Na terenie podobszaru rewitalizacji w Suchym Lesie brak jest istniejących zabytków.

Odrębnym potencjałem wskazanych podobszarów, który dodatkowo wspominany był przez mieszkańców, w czasie konsultacji społecznych jest działalność Stowarzyszeń. Wsparcie oraz skuteczne włączenie tychże podmiotów w działania rewitalizacyjne może jedynie wzmocnić i uczynić trwalszymi przedsięwzięcia rewitalizacyjne. Istotne jest tutaj pobudzenie organizacji i stowarzyszeń do

wspólnego działania. Niestety bowiem, instytucje te w ogóle bądź w małym stopniu włączały się w proces prac nad Gminnym programem, co jednocześnie potwierdza niedobór kapitału społecznego, braki aktywności społecznej na wskazywanym obszarze.

Podobszary rewitalizacji

Zgodnie z zapisami art. 9 ust. 2 ustawy o rewitalizacji, obszar zdegradowany może być podzielony na podobszary, w tym podobszary nieposiadające ze sobą wspólnych granic, z zastrzeżeniem, że w każdym z tych podobszarów występować muszą negatywne zjawiska społeczne oraz jedno z negatywnych zjawisk w sferze gospodarczej, środowiskowej, przestrzenno-funkcjonalnej lub technicznej.

Jak przedstawiono to w diagnozie, w każdym z tych podobszarów zanotowano występowanie (koncentrację) negatywnych zjawisk społecznych, oraz dodatkowo negatywnych zjawisk we wspomnianych sferach dodatkowych. Z tych też względów, uznaje się podjęcie działań rewitalizacyjnych za niezbędne, celem skutecznej poprawy sytuacji społeczno-gospodarczej w dyskutowanych obszarach i pośrednio na terenie całej Gminy.

W przypadku Gminnego programu, zaprojektowano wyznaczenie następujących podobszarów rewitalizacji, obejmujących miejscowości:

- ✚ Chludowo;
- ✚ Biedrusko;
- ✚ Gołęczewo;
- ✚ Suchy Las;
- ✚ Złotniki.

Zgodnie z zapisem art. 9 ust. 1 stawy z dnia 9 października 2015 roku, o rewitalizacji, za obszar gminy znajdujący się w stanie kryzysowym uznaje się ten, na terenie którego występuje koncentracja negatywnych zjawisk społecznych przy jednoczesnym występowaniu co najmniej jednego z negatywnych zjawisk w obszarze gospodarczym, środowiskowym, przestrzenno-funkcjonalnym, technicznym. Za obszary o dużej skali degradacji uznano: **Suchy Las, Biedrusko, Chludowo, Gołęczewo, Złotniki.**

Poniżej przedstawia się syntetyczną charakterystykę wybranych miejscowości wraz z mapami.

CHLUDOWO

Terytorium obszaru	Miejscowość Chludowo
Zakres obszaru	Ulice: Kościelna, Zapłocie, Rynek, Szkolna, Wodna, Gołęczewska (odc.Wodna-Poznańska), Poznańska (odc. Dworcowa-Wodna).
Liczba mieszkańców	1373
Powierzchnia	923,60 ha
Powierzchnia obszaru zdegradowanego/rewitalizacji	14,96 ha
Funkcja i charakterystyka obszaru	dominująca funkcja mieszkaniowa z przewagą zabudowy jednorodzinnej, funkcja usługowa w niewielkim nasileniu
Instytucje publiczne	Zespół Szkół im. O. M. Żelazka w Chludowie, Urząd Pocztowy w Chludowie, Biblioteka Publiczna gminy Suchy Las – filia w Chludowie
Infrastruktura użyteczności publicznej	Szkoła, kościół, cmentarz, świetlica opiekuńczo-wychowawcza, boisko, plac zabaw, siłownia zewnętrzna, przystanki autobusowe, park
Organizacje pozarządowe	Chludowskie Stowarzyszenie Klub Abstynentów "Roman", Fundacja Wspierania Jeździectwa "Pro Hippica", Ochotnicza Straż Pożarna w Chludowie, Orkiestra Dęta Chludowo, Sucholeskie Stowarzyszenie Pomocy Dzieciom,

	Uczniowski Klub Sportowy "Rekord" Chłudowo, Zespół Pieśni i Tańca Chłudowianie, Stowarzyszenie „Dzikusy ASG Team”, Koło Gospodyń Wiejskich w Chłudowie,
Wskaźniki społeczne	wysoki poziom: alkoholizm, średni poziom: ubóstwo, bezrobocie, niepełnosprawność
Wskaźnik środowiskowy	wysoki poziom odpadów zawierających azbest
Wskaźnik przestrzenno-funkcyjny	brak ścieżek rowerowych
Słabe strony	Brak zaplecza lokalowego umożliwiającego realizację przedsięwzięć o charakterze społecznym takich jak: warsztatów, kursów, szkoleń indywidualnych i grupowych oraz większej przestrzeni w celu organizowania uroczystości o szerszym zasięgu, w tym o charakterze artystycznym.
Mocne strony	Duża aktywność społeczna mieszkańców miejscowości zwłaszcza w sferze artystycznej
Szanse	Zapewnienie społeczności lokalnej lepiej zorganizowanej przestrzeni do realizacji działań społecznych pozwoli na jej rozwój, przy jednoczesnym minimalizowaniu negatywnych zjawisk społecznych
Zagrożenia	Spadek aktywności społecznej i artystycznej społeczności lokalnej

Chłudowo na tle innych miejscowości w gminie Suchy Las

Gmina, miejscowość	
1.1. Działania prowadzące do zmiany warunków życia w gminie	<ul style="list-style-type: none"> Dostrzeganie pozytywnych zmian w zakresie poprawy infrastruktury drogowej (ulice, parkingi, chodniki)
1.2. Działania i inwestycje w gminie	<ul style="list-style-type: none"> Bardzo wysoki odsetek mieszkańców deklarujących posiadanie wiedzy na temat aktualnie realizowanych działań i inwestycji w gminie
1.3. Działania i inwestycje w miejscowości	<ul style="list-style-type: none"> Znaczny odsetek mieszkańców deklarujących brak wiedzy na temat inwestycji realizowanych w ich miejscowości Spośród osób deklarujących wiedzę na temat inwestycji, dominuje wskazanie na inwestycje w zakresie kanalizacji
Mieszkańcy	
2.1. Ocena warunków życia	<ul style="list-style-type: none"> Bardzo wysokie oceny własnej sytuacji życiowej mieszkańców Znaczny odsetek mieszkańców oceniających na poziomie przeciętnym warunki życia w ich miejscowości
2.2. Bezpieczeństwo publiczne	<ul style="list-style-type: none"> Do trzech najważniejszych problemów w sąsiedztwie zalicza się alkoholizm, kradzieże i włamania oraz wandalizm Miejsca najmniej bezpieczne w opinii badanych to przystanki autobusowe oraz małe lokalne ulice W opinii mieszkańców główną przyczyną przestępczości jest spożywanie alkoholu oraz wpływ najbliższego otoczenia
2.3. Problem bezdomności i alkoholizmu	<ul style="list-style-type: none"> Najwyższy odsetek mieszkańców dostrzegających w swoim sąsiedztwie osoby bezdomne Najwyższy odsetek mieszkańców dostrzegających w swoim sąsiedztwie osoby nadużywające alkoholu
2.4. Problem bezrobocia	<ul style="list-style-type: none"> Znaczny odsetek mieszkańców wskazujących na bezrobocie jako problem w gminie

	<ul style="list-style-type: none"> Głównym czynnikiem decydującym o bezrobociu jest w opinii badanych niechęć osób bezrobotnych do podjęcia zatrudnienia
2.5. Warunki życia osób niepełnosprawnych	<ul style="list-style-type: none"> Główne problemy na jakie napotykać osoby z niepełnosprawnością fizyczną to przede wszystkim brak rozpowszechnionych informacji o możliwym wsparciu dla osób niepełnosprawnych W opinii mieszkańców głównym problemem na jaki napotykać w gminie osoby z niepełnosprawnością intelektualną jest brak oferty umożliwiającej podjęcie aktywności zawodowej

BIEDRUSKO

Terytorium obszaru	Miejscowość Biedrusko
Zakres obszaru	Ulice: Błękitna, Świerczewskiego, 1 Maja, Wolności, Poznańska, Ogrodowa, Powstańców Wlkp., 7 Pułku Strzelców Konnych, Leśna, os. Natura (Lipowa, Kasztanowa, Klonowa, Dębowa, Akacjowa), Chłudowska, os. Kamieni Szlachetnych (Topazpwa, Kamienna, Szmaragdowa, Ametystowa, Rubinowa, Agatowa) Zjednoczenia, os. Zjednoczenia, os. Jesionowe (Jesionowa, Borowikowa, Kurkowa, Smardzowa, Podgrzybkowa).
Liczba mieszkańców	2343
Powierzchnia	7 579 ha (wraz z obszarem poligonu wojskowego)
Powierzchnia obszaru zdegradowanego/rewitalizacji	177,46 ha
Funkcja i charakterystyka obszaru	Funkcja mieszkaniowo – usługowa z zabudową w postaci bloków mieszkaniowych, zabudową jednorodzinną i zielenią działkową.
Instytucje publiczne	Zespół Szkół im. 7 Pułku Strzelców Konnych Wielkopolskich, Przychodnia lekarza rodzinnego – Ośrodek zdrowia,
Infrastruktura użyteczności publicznej	Kościół - parafia pw. św. Wawrzyńca w Biedrusku, cmentarz, przystanki autobusowe, place zabaw, boisko, agencja pocztowa, dom osiedlowy, ścieżka rowerowa, park
Organizacje pozarządowe	Stowarzyszenie Biedrusko, Klub Sportowy "Rakieta" Biedrusko, UKS Spartakus Biedrusko, Stowarzyszenie Zamek w Biedrusku, UKS Delfin Biedrusko.
Wskaźniki społeczne	wysoki poziom: bezrobocie, ubóstwo, niepełnosprawność, alkoholizm, przemoc, przestępczość, trudności w sprawach opiekuńczo-wychowawczych
Wskaźnik przestrzenno-funkcjonalny	Średni stan dróg, brak ścieżek rowerowych
Słabe strony	Niewystarczające zaplecze lokalowe na podejmowanie działań społecznych, edukacyjnych i artystycznych, brak zorganizowanej przestrzeni zewnętrznej, zagospodarowanych terenów rekreacyjnych dla spotkań społeczności lokalnej, odległość od centrum gminy utrudniająca korzystanie w pełni z jej zasobów
Mocne strony	Aktywność społeczna części mieszkańców przejawiająca się w liczbie organizacji pozarządowych
Szanse	Właściwie zagospodarowane zasoby społeczności lokalnej zmniejszą poczucie marginalizacji
Zagrożenia	Brak zorganizowanej przestrzeni do podejmowania działań społecznych, kulturalnych i sportowych przy zwiększającej się liczbie mieszkańców będzie hamowało aktywność społeczną mieszkańców i zwiększało ryzyko wzrostu negatywnych zjawisk społecznych

Biedrusko na tle innych miejscowości w gminie Suchy Las

Gmina, miejscowość	
1.1. Działania prowadzące do zmiany warunków życia w gminie	<ul style="list-style-type: none"> Najwyższy odsetek wskazań na działania prowadzące do zmiany w zakresie pojawienia się obiektów handlowych (dostępności sklepów)
1.2. Działania i inwestycje w gminie	<ul style="list-style-type: none"> Najwyższy odsetek mieszkańców deklarujących posiadanie wiedzy na temat aktualnie realizowanych działań i inwestycji w gminie
1.3. Działania i inwestycje w miejscowości	<ul style="list-style-type: none"> Najwyższy odsetek mieszkańców deklarujących posiadanie wiedzy na temat aktualnie realizowanych działań i inwestycji w ich miejscowości
Mieszkańcy	
2.1. Ocena warunków życia	<ul style="list-style-type: none"> Relatywnie wyższy, w porównaniu do innych miejscowości gminy Suchy Las, odsetek mieszkańców oceniających na poziomie przeciętnym swoją sytuację życiową Najwyższy odsetek mieszkańców oceniających warunki życia w gminie oraz w miejscowości na poziomie przeciętnym
2.2. Bezpieczeństwo publiczne	<ul style="list-style-type: none"> Do trzech najważniejszych problemów w sąsiedztwie zalicza się alkoholizm, wandalizm oraz grupy zdemoralizowanej młodzieży Miejsca najmniej bezpieczne w opinii badanych to małe lokalne ulice oraz przystanki autobusowe W opinii mieszkańców główną przyczyną przestępczości jest bezrobocie
2.3. Problem bezdomności i alkoholizmu	<ul style="list-style-type: none"> Niewielki odsetek wskazań na alkoholizm jako problem w sąsiedztwie
2.4. Problem bezrobocia	<ul style="list-style-type: none"> Stosunkowo znaczny odsetek mieszkańców wskazujących na bezrobocie jako problem w gminie Głównym czynnikiem decydującym o bezrobociu jest w opinii badanych trudna sytuacja na lokalnym rynku pracy
2.5. Warunki życia osób niepełnosprawnych	<ul style="list-style-type: none"> Główne problemy na jakie napotykają osoby z niepełnosprawnością fizyczną to przede wszystkim utrudniony dostęp do placówek rehabilitacyjnych W opinii mieszkańców głównym problemem na jaki napotykają w gminie osoby z niepełnosprawnością intelektualną jest brak placówek dziennego pobytu, brak oferty pozwalającej na podjęcie aktywności zawodowej, utrudniony dostęp do placówek rehabilitacyjnych oraz brak informacji o możliwym wsparciu

GOŁĘCZEWO

Terytorium obszaru	Miejscowość Gołęczewo
Zakres obszaru	Ulice: wszystkie ulice za wyjątkiem ul. Spokojnej
Liczba mieszkańców	1189
Powierzchnia	532,01 ha
Powierzchnia obszaru zdegradowanego/rewitalizacji	266,45 ha
Funkcja i charakterystyka obszaru	Funkcja mieszkaniowa, głównie zabudowa jednorodzinna, część obszaru użytkowana rolniczo
Instytucje publiczne	Zespół Szkół im. O. M. Żelazka w Chłudowie – filia Gołęczewo
Infrastruktura użyteczności publicznej	Szkoła, przystanki autobusowe, plac zabaw, boisko, świetlica opiekuńczo – wychowawcza, siłownia zewnętrzna
Organizacje pozarządowe	Gołęczewski Klub Sportowy, Ochotnicza Straż Pożarna w Gołęczewie, Stowarzyszenie Charytatywno - Integracyjne "Człowiek człowiekowi", Stowarzyszenie Gołęczewian, Koło Gospodyń Wiejskich w Gołęczewie
Wskaźniki społeczne	średni poziom: bezrobocie, ubóstwo, niepełnosprawność, alkoholizm, przemoc, trudności w sprawach opiekuńczo-wychowawczych
Wskaźnik środowiskowy - techniczny	Wysoki poziom odpadów zawierających azbest, brak sieci kanalizacyjnej
Słabe strony	Niewielkie zaplecze umożliwiające dzieciom i młodzieży rozwój zainteresowań kulturalnych, intelektualnych i sportowych, brak infrastruktury w postaci ścieżek rowerowych
Mocne strony	Podejmowanie działalności przez członków społeczności lokalnej mającej na celu kultywowanie historii dziedzictwa regionalnego oraz inspirowanie i integrowanie społeczności lokalnej, zabytkowy zasób lokalowy
Szanse	Odpowiednie zagospodarowanie zabytkowego zasobu lokalowego społeczności lokalnej posłuży jej wzmocnieniu,
Zagrożenia	Brak zagospodarowania istniejącego zabytkowego zasobu lokalowego doprowadzi do jego całkowitego zniszczenia,

Gołęczewo na tle innych miejscowości w gminie Suchy Las

Gmina, miejscowość	
1.1. Działania prowadzące do zmiany warunków życia w gminie	<ul style="list-style-type: none"> Bardzo wysoki odsetek wskazań na działania zmierzające do poprawy sieci kanalizacyjnej
1.2. Działania i inwestycje w gminie	<ul style="list-style-type: none"> Najwyższy odsetek mieszkańców deklarujących brak wiedzy na temat aktualnie realizowanych działań i inwestycji w gminie
1.3. Działania i inwestycje w miejscowości	<ul style="list-style-type: none"> Najwyższy w gminie Suchy Las odsetek mieszkańców deklarujących brak wiedzy na temat inwestycji realizowanych w ich miejscowości W grupie osób dostrzegających inwestycje wskazywane są przede wszystkim działania zmierzające do poprawy infrastruktury drogowej
Mieszkańcy	
2.1. Ocena warunków życia	<ul style="list-style-type: none"> Wysokie oceny własnej sytuacji życiowej mieszkańców Najwyższy w gminie odsetek mieszkańców oceniających zdecydowanie pozytywnie warunki życia w gminie
2.2. Bezpieczeństwo publiczne	<ul style="list-style-type: none"> Do trzech najważniejszych problemów w sąsiedztwie zalicza się kradzieże i włamania, zdemoralizowaną młodzież oraz alkoholizm

	<ul style="list-style-type: none"> Miejsca najmniej bezpieczne w opinii badanych to przystanki autobusowe, małe lokalne ulice oraz parki W opinii mieszkańców główną przyczyną przestępczości jest zażywanie środków odurzających oraz spożywanie alkoholu
2.3. Problem bezdomności i alkoholizmu	<ul style="list-style-type: none"> Brak wskazań na przebywanie osób bezdomnych w sąsiedztwie zamieszkania respondentów
2.4. Problem bezrobocia	<ul style="list-style-type: none"> Niewielka część mieszkańców uważa bezrobocie za problem w gminie Głównym czynnikiem decydującym o bezrobociu jest w opinii badanych niechęć osób bezrobotnych do podjęcia zatrudnienia
2.5. Warunki życia osób niepełnosprawnych	<ul style="list-style-type: none"> Główne problemy na jakie napotykają osoby z niepełnosprawnością fizyczną to przede wszystkim utrudniony dostęp do placówek rehabilitacyjnych W opinii mieszkańców głównym problemem na jaki napotykają w gminie osoby z niepełnosprawnością intelektualną jest brak akceptacji w środowisku, brak oferty umożliwiającej podjęcie aktywności zawodowej oraz utrudniony dostęp do placówek rehabilitacyjnych

SUCHY LAS

Terytorium obszaru	Miejscowość Suchy Las
Zakres obszaru	Ulice: Nektarowa (odc. Muchomorowa-Szkolna), Szkolna (odc. Nektarowa-Borówkowa), Borówkowa (odc. Szkolna – do końca), Szkółkarska (odc. Borówkowa – Nektarowa)
Liczba mieszkańców	3529
Powierzchnia	642,01 ha
Powierzchnia obszaru zdegradowanego/rewitalizacji	47,64 ha
Funkcja i charakterystyka obszaru	Funkcja mieszkalno-usługowa, zabudowa jedno- i wielorodzinna, duża zwartość zabudowy
Instytucje publiczne	Urząd Gminy, Szkoła Podstawowa, Gimnazjum, Przedszkole, Centrum Kultury i Biblioteka Publiczna, Sucholeska Poradnia Lekarzy rodzinnych, Gminny Ośrodek Sportu, Gminne Centrum Informatyczne, komisariat Policji, Straż Gminna,
Infrastruktura użyteczności publicznej	Galeria Sucholeska, boiska sportowe, siłownie zewnętrzne, place zabaw, kościół, przystanki autobusowe
Organizacje pozarządowe	Ochotnicza Straż Pożarna w Suchym Lesie, Stowarzyszenie sportów Ekstremalnych i Turystki Aktywnej- Suchy Las, Stowarzyszenie Kulturalne im. W. Bogusławskiego, Stowarzyszenie Towarzystwo Przyjaciół Gminy Sucholeskie Stowarzyszenie Sportowe „Fighter”- Suchy Las, Sucholeskie Stowarzyszenie Przyjaciół Europy- Suchy Las, Stowarzyszenie Kultury Fizycznej Red Box, Stowarzyszenie Integracji Europejskiej – Aktywni, Stowarzyszenie Wspierania Edukacji i Sportu SPORT NA PLUS, Suchy Las, Towarzystwo Młodzieży Sportowej „Suchary”- Suchy Las, Basket Suchy Las, Uczniowski Klub Sportowy „Gimnazjon”- Suchy Las, Fundacja Nowoczesna Gmina, 1 Sucholeska Drużyna Harcerzy "Grań", Stowarzyszenie Ekologiczne Mieszkańców Suchego Lasu, Fundacja PRO NOVIS
Wskaźniki społeczne	Wysoki poziom: bezrobocie, ubóstwo, niepełnosprawność, alkoholizm, przemoc, przestępczość, trudności w sprawach opiekuńczo-wychowawczych

Wskaźnik przestrzenno funkcjonalny	Brak ścieżek rowerowych
Wskaźnik środowiskowy	Wysoki poziom odpadów zawierających azbest
Słabe strony	Brak przestrzeni lokalowej, instytucjonalnej odpowiadającej na potrzeby młodych ludzi, niewielkie zaangażowanie mieszkańców w życie społeczne,
Mocne strony	Dobrze rozwinięta infrastruktura kulturalno-oświatowa i użyteczności publicznej
Szanse	Zaplecze instytucjonalne umożliwia zaaktywizowanie społeczności lokalnej, co zapewni jej integrację i rozwój
Zagrożenia	Niewykorzystanie istniejącego zasobu spowoduje pogłębianie się negatywnych zjawisk społecznych

Suchy Las na tle innych miejscowości w gminie Suchy Las

Gmina, miejscowość	
1.1. Działania prowadzące do zmiany warunków życia w gminie	<ul style="list-style-type: none"> • Relatywnie do innych miejscowości najwyższy odsetek wskazań na inwestycje związane z poprawą infrastruktury edukacyjnej (budowa szkoły) • Zdecydowanie najwyższy odsetek wskazań na pogarszającą się jakość powietrza w miejscowości oraz na problemy z ruchem samochodowym, natężeniem ruchu oraz hałasem ulicznym
1.2. Działania i inwestycje w gminie	<ul style="list-style-type: none"> • Wysoki odsetek mieszkańców deklarujących posiadanie wiedzy o aktualnie realizowanych działaniach i inwestycji w gminie
1.3. Działania i inwestycje w miejscowości	<ul style="list-style-type: none"> • Odsetek wskazań na posiadanie wiedzy oraz na brak wiedzy o aktualnie realizowanych działaniach i inwestycjach w miejscowości zamieszkania respondentów rozkłada się dokładnie po połowie
Mieszkańcy	
2.1. Ocena warunków życia	<ul style="list-style-type: none"> • Wysokie oceny własnej sytuacji życiowej mieszkańców • Najwyższe w gminie oceny warunków życia w miejscowości zamieszkania respondentów
2.2. Bezpieczeństwo publiczne	<ul style="list-style-type: none"> • Do trzech najważniejszych problemów w sąsiedztwie zalicza się wandalizm, kradzieże i włamania oraz alkoholizm • Miejsca najmniej bezpieczne w opinii badanych to małe lokalne ulice, przystanki autobusowe oraz środki komunikacji miejskiej • W opinii mieszkańców główną przyczyną przestępczości jest zażywanie środków odurzających, spożywanie alkoholu oraz wpływ najbliższego otoczenia
2.3. Problem bezdomności i alkoholizmu	<ul style="list-style-type: none"> • Niewielki odsetek wskazań na alkoholizm jako problem w sąsiedztwie
2.4. Problem bezrobocia	<ul style="list-style-type: none"> • Niewielka część mieszkańców uważa bezrobocie za problem w gminie • Głównym czynnikiem decydującym o bezrobociu jest w opinii badanych niechęć osób bezrobotnych do podjęcia zatrudnienia
2.5. Warunki życia osób niepełnosprawnych	<ul style="list-style-type: none"> • Główne problemy na jakie napotykają osoby z niepełnosprawnością fizyczną to przede wszystkim utrudniony dostęp do placówek rehabilitacyjnych • W opinii mieszkańców głównym problemem na jaki napotykają w gminie osoby z niepełnosprawnością

	intelektualną jest utrudniony dostęp do placówek rehabilitacyjnych
--	--

ZŁOTNIKI

Terytorium obszaru	Miejscowość Złotniki
Zakres obszaru	Ulice: Dworcowa, Łagiewnicka (odc. Obornicka – tory kolejowe), Pawłowska (odc. Obornicka – tory kolejowe), Tulipanowa, Kwiatowa, Różana, Konwaliowa, Radosna, Zielona, Bluszczowa, Wrzosowa, Cisowa, Jałowcowa
Liczba mieszkańców	1457
Powierzchnia	954,33 ha
Powierzchnia obszaru zdegradowanego/rewitalizacji	30,51 ha
Funkcja i charakterystyka obszaru	Funkcja mieszkaniowo-usługowa
Instytucje publiczne	Filia Biblioteki Publicznej
Infrastruktura użyteczności publicznej	Plac zabaw, boisko sportowe, siłownia zewnętrzna
Organizacje pozarządowe	Stowarzyszenie Bioregion Wielkopolska Stowarzyszenie Chóru "Soli Deo" Poznań International School Foundation Stowarzyszenie Koncesjonerów Citroena w Polsce Fundacja Nowoczesna Gmina Fundacja Artystyczna im. Tadeusza Kalinowskiego Uczniowski Klub Sportowy "Meczbol"
Wskaźniki społeczne	Wysoki poziom: bezrobocia, ubóstwa, niepełnosprawności, alkoholizmu, przemocy, przestępczości, trudności w sprawach opiekuńczo-wychowawczych
Wskaźnik przestrzenno-funkcyjny	Brak ścieżek rowerowych, zły stan dróg i chodników
Słabe strony	Słaba integracja społeczna, niska aktywność społeczna, brak wsparcia dla osób niepełnosprawnych i ich rodzin, brak zorganizowanej przestrzeni dla aktywności młodych ludzi
Mocne strony	Zasób lokalowy w postaci Dworca
Szanse	Stworzenie odpowiedniej infrastruktury społecznej umożliwi zaktywizowanie społeczności lokalnej i wzrost kapitału społecznego
Zagrożenia	Dalsza dezintegracja społeczności lokalnej

Złotniki na tle innych miejscowości w gminie Suchy Las

Gmina, miejscowość	
1.1. Działania prowadzące do zmiany warunków życia w gminie	<ul style="list-style-type: none"> Mieszkańcy dostrzegają zmiany w zakresie infrastruktury drogowej (ulice, parkingi oraz chodniki) oraz poprawę oświetlenia
1.2. Działania i inwestycje w gminie	<ul style="list-style-type: none"> Bardzo wysoki odsetek mieszkańców deklarujących brak wiedzy na temat aktualnie realizowanych działań i inwestycji w gminie
1.3. Działania i inwestycje w miejscowości	<ul style="list-style-type: none"> Większość badanych osób zadeklarowała brak wiedzy na temat aktualnie realizowanych działań i inwestycji w ich miejscowości
Mieszkańcy	
2.1. Ocena warunków życia	<ul style="list-style-type: none"> Bardzo wysokie oceny własnej sytuacji życiowej

2.2. Bezpieczeństwo publiczne	<ul style="list-style-type: none"> • Do trzech najważniejszych problemów w sąsiedztwie zalicza się kradzieże i włamania, wandalizm oraz zdemoralizowaną młodzież • Miejsca najmniej bezpieczne w opinii badanych to małe lokalne ulice, przystanki autobusowe oraz parki • W opinii mieszkańców główną przyczyną przestępczości jest zażywanie środków odurzających, spożywanie alkoholu oraz wpływ najbliższego otoczenia
2.3. Problem bezdomności i alkoholizmu	<ul style="list-style-type: none"> • Znaczny odsetek respondentów wskazujących, że alkoholizm jest problemem w sąsiedztwie
2.4. Problem bezrobocia	<ul style="list-style-type: none"> • Niewielka część mieszkańców uważa bezrobocie za problem w gminie • Głównym czynnikiem decydującym o bezrobociu jest w opinii badanych niechęć osób bezrobotnych do odjęcia zatrudnienia
2.5. Warunki życia osób niepełnosprawnych	<ul style="list-style-type: none"> • Główne problemy na jakie napotykają osoby z niepełnosprawnością fizyczną oraz intelektualną to przede wszystkim utrudniony dostęp do placówek rehabilitacyjnych

Zaproponowany obszar rewitalizacji wyczerpuje wymagania art. 10 ust. 2 ustawy o rewitalizacji tj. zajmuje 537,02 ha, co stanowi 4,62% powierzchni Gminy, który zamieszkuje ok 4874 osób, co stanowi ok. 29,98 % mieszkańców Gminy Suchy Las.

Tym samym też, przesłanka z art. 10 ust. 2 ustawy z dnia 3 listopada 2015 roku, o rewitalizacji może zostać uznana za spełnioną.

4. Opis powiązań gminnego programu rewitalizacji z dokumentami strategicznymi

Niniejszy rozdział zawiera, zgodnie z art. 15 ust. 1 pkt 2 ustawy o rewitalizacji opis powiązań gminnego programu rewitalizacji z dokumentami strategicznymi gminy, w tym strategią rozwoju gminy, studium uwarunkowań i kierunków zagospodarowania przestrzennego gminy oraz strategią rozwiązywania problemów społecznych

Istotnym elementem programowania dokumentów strategicznych jest zapewnienie ich komplementarności, a więc wzajemnie uzupełniających się działań i polityk.

Zasada komplementarności wskazana w Traktacie o funkcjonowaniu Unii Europejskiej, zgodnie z którym dążąc do zwiększenia komplementarności i skuteczności swoich działań, Unia i Państwa Członkowskie koordynują swoje polityki w dziedzinie współpracy na rzecz rozwoju i konsultują się wzajemnie co do swych programów pomocy, w tym w organizacjach międzynarodowych i podczas konferencji międzynarodowych. Mogą one podejmować wspólne działania. Państwa Członkowskie w razie potrzeby przyczyniają się do wykonania programów pomocy Unii.

Komplementarność stanowi jedną z kluczowych zasad realizacji polityki wspólnotowej. Skutkuje wzmocnieniem podejmowanych działań i bardziej racjonalnym wydatkowaniem środków.

Komplementarność projektów można rozpatrywać biorąc pod uwagę ich cele – analizując następujące cechy:

- ✚ lokalizację w przestrzeni (np. projekty drogowe będące odcinkami jednego większego korytarza transportowego),
- ✚ zakres rzeczowy (np. projekty z zakresu rozbudowy infrastruktury telekomunikacyjnej są uzupełniane przez projekty szkoleniowe z wykorzystania Internetu).

Można wyróżnić następujące typy powiązań projektów:

- ✚ uzupełnianie się projektów - projekty uzupełniają się przedmiotowo lub przestrzennie, a osiągnięcie efektów poszczególnych projektów nie jest uzależnione od realizacji drugiego z projektów;
- ✚ niesymetryczne dopełnianie się projektów – jeden z projektów jest dopełnieniem drugiego (przedmiotowo lub przestrzennie), co oznacza, iż drugi projekt nie osiągnie efektów bez realizacji pierwszego;
- ✚ symetryczne dopełnianie się projektów – projekty wzajemnie się dopełniają (przedmiotowo lub przestrzennie), tzn. żaden z nich nie osiągnie zamierzonych efektów bez realizacji drugiego.

Synergia z kolei definiujemy jako wzajemne wzmocnianie, potęgowanie się efektów interwencji publicznej. Synergia dotyczy efektów interwencji, zatem trudno jest ją oceniać przed zakończeniem realizacji projektu. W związku z powyższym synergia należy rozpatrywać w kategoriach prawdopodobieństwa jej wystąpienia.

Wskazać należy, że Program pozostaje spójny z kierunkami rozwoju Gminy wskazanymi w lokalnych dokumentach strategicznych takich jak:

- ✚ Strategia Rozwoju Gminy Suchy Las na lata 2013-2022;
- ✚ Gminna Strategia rozwiązywania problemów społecznych na terenie gminy Suchy Las na lata 2017-2025;
- ✚ Studium Uwarunkowań i Kierunków Zagospodarowania Przestrzennego Gminy Suchy Las (2016).

Proces programowania Gminnego Programu Rewitalizacji dla Gminy Suchy Las na lata 2017-2025 został opracowany w sposób, który uwzględnia zakres rewitalizacji wynikający z dokumentów strategicznych krajowych regionalnych i lokalnych.

Z uwagi na tematykę dla działań przewidzianych w GPR kluczową rolę odgrywają następujące dokumenty krajowe i regionalne:

- ✚ Koncepcja Przestrzennego Zagospodarowania Kraju 2030 (KPZK 2030) (2011);
- ✚ Strategia na Rzecz Odpowiedzialnego Rozwoju (2017);
- ✚ Długookresowa Strategia Rozwoju Kraju. Polska 2030. Trzecia Fala Nowoczesności (2013);
- ✚ Krajowa Strategia Rozwoju Regionalnego 2010-2020: Regiony, Miasta, Obszary wiejskie (KSRR) (2010);
- ✚ Strategia Rozwoju Województwa Wielkopolskiego do 2020 roku. Wielkopolska 2020;
- ✚ Program ochrony środowiska dla gminy Suchy Las na lata 2014-2017 z perspektywą na lata 2018-2021;
- ✚ Program Usuwania Azbestu z terenu Gminy Suchy Las (2012);

Wskazać należy, że Gminny program rewitalizacji, jest spójny ze wszystkimi wskazanymi powyżej dokumentami, ponieważ w trakcie opracowywania uwzględniono wszelkie założenia kierunkowe zawarte w tych dokumentach. Poniższa tabela zawiera wskazane cele poszczególnych dokumentów strategicznych Gminy spójnych z celami Programu. Zapisy przywołane powyżej jednoznacznie świadczą o pełnej spójności celów ogólnych zaproponowanych w Programie ze wszystkimi poddanymi analizie programami rozwoju na szczeblu lokalnym. Cele i zaplanowane w ich ramach działania, przedsięwzięcia spójnie odpowiadają na potrzeby wynikające z przeprowadzonej diagnozy i analizy lokalnych dokumentów strategicznych.

Dokumenty strategiczne – krajowe i regionalne	Cele Gminnego Programu Rewitalizacji dla Gminy Suchy Las na lata 2017-2025		
	Gmina posiadająca przyjazną przestrzeń zamieszkania	Gmina spójna i aktywna społecznie	Gmina z rozwiniętą infrastrukturą społeczno-rekreacyjną
Koncepcja Przestrzennego Zagospodarowania Kraju 2030 (KPZK 2030)	<p>Cel 2. Poprawa spójności wewnętrznej i terytorialne równoważenie rozwoju kraju poprzez promowanie integracji funkcjonalnej, tworzenie warunków dla rozprzestrzeniania się czynników rozwoju, wielofunkcyjny rozwój obszarów wiejskich oraz wykorzystanie potencjału wewnętrznego wszystkich terytoriów</p> <p>Cel 3. Poprawa dostępności terytorialnej kraju w różnych skalach przestrzennych poprzez rozwijanie infrastruktury transportowej i telekomunikacyjnej</p> <p>Cel 6. Przywrócenie i utwalenie ładu przestrzennego</p>	<p>Cel 2. Poprawa spójności wewnętrznej i terytorialne równoważenie rozwoju kraju poprzez promowanie integracji funkcjonalnej, tworzenie warunków dla rozprzestrzeniania się czynników rozwoju, wielofunkcyjny rozwój obszarów wiejskich oraz wykorzystanie potencjału wewnętrznego wszystkich terytoriów</p>	<p>Cel 4. Kształtowanie struktur przestrzennych wspierających osiągnięcie i utrzymanie wysokiej jakości środowiska przyrodniczego i walorów krajobrazowych Polski</p>
Strategia na Rzecz Odpowiedzialnego Rozwoju	<p>Cel szczegółowy II – Rozwój społecznie wrażliwy i terytorialnie zrównoważony: (Obszar: rozwój zrównoważony terytorialnie):</p> <ul style="list-style-type: none"> - Aktywne gospodarczo i przyjazne mieszkańcom miasta; - Rozwój obszarów wiejskich 	<p>Cel szczegółowy II – Rozwój społecznie wrażliwy i terytorialnie zrównoważony: (Obszar: spójność społeczna):</p> <ul style="list-style-type: none"> - Poprawa dostępności do usług, w tym społecznych i zdrowotnych; - Wsparcie grup zagrożonych ubóstwem i wykluczeniem oraz zapewnienie spójności działań na rzecz integracji społecznej. 	<p>Cel szczegółowy I – Trwały wzrost gospodarczy oparty coraz silniej o wiedzę, dane i doskonałość organizacyjną (Obszar: ekspansja zagraniczna):</p> <ul style="list-style-type: none"> - Wzmocnienie rozpoznawalności polskich produktów, marki „Polska” oraz Marki Polskiej Gospodarki; <p>Cel szczegółowy II – Rozwój społecznie wrażliwy i terytorialnie zrównoważony: (Obszar: rozwój zrównoważony terytorialnie):</p> <ul style="list-style-type: none"> - Rozwój obszarów wiejskich

<p>Długookresowa Strategia Rozwoju Kraju. Polska 2030. Trzecia Fala Nowoczesności (2013)</p>	<p>Cel 8. Wzmocnienie mechanizmów terytorialnego równoważenia rozwoju dla rozwijania i pełnego wykorzystania potencjałów regionalnych Cel 9. Zwiększenie dostępności terytorialnej Polski poprzez utworzenie zrównoważonego, spójnego i przyjaznego użytkownikom systemu transportowego</p>	<p>Cel 11. Wzrost społecznego kapitału rozwoju</p>	<p>Cel 4. Wzrost wydajności i konkurencyjności gospodarki Cel 6. Rozwój kapitału ludzkiego poprzez wzrost zatrudnienia i stworzenie „workfare state” Cel 11. Wzrost społecznego kapitału rozwoju</p>
<p>Krajowa Strategia Rozwoju Regionalnego 2010-2020: Regiony, Miasta, Obszary Cele KSRR w układzie trzech wymiarów strategii: obszary wiejskie</p>	<p>Cel 2 SPÓJNOŚĆ Zapóźnione obszary wiejskie – restrukturyzacja społeczna i gospodarcza i przestrzenna</p>	<p>Cel 2 SPÓJNOŚĆ Przeciwdziałanie zjawisku wykluczenia społecznego, integracja społeczna, Cel 2 SPÓJNOŚĆ Zapóźnione obszary wiejskie – restrukturyzacja społeczna i gospodarcza i przestrzenna</p>	<p>Cel 1 KONKURENCYJNOŚĆ Wykorzystanie walorów środowiska przyrodniczego i dziedzictwa kulturowego Cel 2 SPÓJNOŚĆ Zapóźnione obszary wiejskie – restrukturyzacja społeczna i gospodarcza i przestrzenna</p>
<p>Zaktualizowana Strategia Rozwoju Województwa Wielkopolskiego do roku 2020. Wielkopolska 2020</p>	<p>Cel strategiczny 5. Zwiększenie spójności województwa Cel operacyjny 5.4. Wsparcie terenów wymagających restrukturyzacji, odnowy i rewitalizacji</p>	<p>Cel strategiczny 8. Zwiększenie zasobów oraz wyrównywanie potencjałów społecznych województwa Cel operacyjny 8.5. Wzmocnienie włączenia społecznego; Cel operacyjny 8.8. Budowa kapitału społecznego na rzecz społeczeństwa obywatelskiego Cel strategiczny 5. Zwiększenie spójności województwa Cel 5.4. Wsparcie terenów wymagających restrukturyzacji, odnowy i rewitalizacji</p>	<p>Cel strategiczny 5. Zwiększenie spójności województwa Cel operacyjny 5.4. Wsparcie terenów wymagających restrukturyzacji, odnowy i rewitalizacji Cel operacyjny 5.5. Zwiększenie dostępności do podstawowych usług publicznych</p>
<p>Plan Zagospodarowania Przestrzennego Województwa Wielkopolskiego</p>	<p>Celem Planu jest zrównoważony rozwój przestrzenny regionu jako jedna z podstaw wzrostu poziomu życia mieszkańców. Zgodnie z zapisami dokumentu, realizacja tego celu będzie się opierała na dwóch celach szczegółowych:</p> <ol style="list-style-type: none"> 1. dostosowanie przestrzeni do wyzwań XXI wieku, 2. zwiększenie efektywności wykorzystania potencjałów rozwojowych województwa. 		

	<p>Działania rewitalizacyjne zaplanowane w Gminnym programie pozostają zgodne i spójne z celami szczegółowymi rozpisanyymi w „Planie zagospodarowania przestrzennego województwa wielkopolskiego”, w tym:</p> <ul style="list-style-type: none"> - poprawa stanu środowiska naturalnego, - wzrost spójności komunikacyjnej oraz powiązań z otoczeniem - wzrost znaczenia i zachowanie dziedzictwa kulturowego, - zwiększenie udziału usług turystycznych i rekreacji w gospodarce regionu. 		
Strategia Rozwoju Powiatu Poznańskiego do 2030 roku	<p>Cel strategiczny 1: Ochrona i kształtowanie walorów środowiska przyrodniczego oraz dziedzictwa kulturowego powiatu poznańskiego</p> <p>Cel operacyjny 1.4. Rozwój infrastruktury i oferty sportowo - rekreacyjnej</p>	<p>Cel strategiczny 3. Rozwój edukacji, rynku pracy i wspieranie rozwoju gospodarczego powiatu poznańskiego</p> <p>Cel operacyjny 3.2. Promocja zatrudnienia i przeciwdziałanie bezrobociu</p> <p>Cel operacyjny 3.3. Wpieranie rozwoju gospodarczego Powiatu</p> <p>Cel strategiczny 2: Poprawa zdrowotności, zapewnienie bezpieczeństwa publicznego i socjalnego oraz wzrost integracji społecznej mieszkańców powiatu poznańskiego</p> <p>Cel operacyjny 2.4. Współpraca z organizacjami pożytku publicznego i rozwój społeczeństwa obywatelskiego</p> <p>Cel operacyjny 2.5. Rozwój działalności kulturalnej</p>	<p>Cel strategiczny 1: Ochrona i kształtowanie walorów środowiska przyrodniczego oraz dziedzictwa kulturowego powiatu poznańskiego</p> <p>Cel operacyjny 1.3. Rozwój potencjału turystycznego Powiatu i tworzenie zintegrowanych produktów turystycznych</p> <p>Cel operacyjny 1.4. Rozwój infrastruktury i oferty sportowo - rekreacyjnej</p>
Strategia Rozwoju Gminy Suchy Las na lata 2013-2022	<p>Cel strategiczny 2.1. Tworzenie warunków dla dalszego rozwoju gospodarczego gminy</p> <p>Cel operacyjny 2.1.2. Uzbrojenie terenów inwestycyjnych w infrastrukturę techniczną, w tym dla potrzeb wysokich technologii (HT)</p> <p>Cel strategiczny 2.2. Zachowanie spójności zamierzeń gospodarczych i społecznych z warunkami zagospodarowania przestrzennego gminy Suchy Las</p> <p>Cel operacyjny 2.2.1. Sporządzenie miejscowych planów zagospodarowania przestrzennego zgodnie z zatwierdzonym harmonogramem prac planistycznych</p>	<p>Cel strategiczny 2.1. Tworzenie warunków dla dalszego rozwoju gospodarczego gminy</p>	<p>Cel strategiczny 3.4. Stworzyć warunki do wykorzystania istniejących zasobów przyrodniczych, sprzyjających rozwojowi turystyki</p> <p>Cel operacyjny 3.4.2. Budowa infrastruktury terenów rekreacyjnych w obszarach predestynowanych do rozwoju turystyki; budowa stacji wodnej w Biedrusku</p> <p>Cel strategiczny 3.4. Stworzyć warunki do wykorzystania istniejących zasobów przyrodniczych, sprzyjających rozwojowi turystyki</p>

	<p>Cel strategiczny 4.3 Opracowanie oferty usług rekreacyjnych i sportowych na terenie gminy Suchy Las</p> <p>Cel operacyjny 4.3.2. Zwiększenie oferty kulturalnej gminy Suchy Las</p>		<p>Cel operacyjny 3.4.3. Wspieranie rozwoju usług rekreacyjnych i turystyki weekendowej w gminie</p>
<p>Gminna strategia rozwiązywania problemów społecznych na terenie gminy Suchy Las na lata 2017-2025</p>		<p>Cel strategiczny 2 Wspieranie osób bezrobotnych w celu minimalizacji ubóstwa i wykluczenia społecznego</p> <p>Cel operacyjny 4: inicjowanie i organizowanie projektów aktywizacji i integracji społecznej grup zagrożonych wykluczeniem społecznym, w tym finansowanych ze źródeł zewnętrznych</p>	
<p>Program usuwania azbestu z terenu gminy Suchy Las</p>	<p>Celem Programu Usuwania Azbestu z terenu Gminy Suchy Las jest zaplanowanie bezpiecznego dla zdrowia mieszkańców i środowiska naturalnego usunięcia wyrobów zawierających azbest z obszaru Gminy do końca 2032 r.</p> <p>Działania w ramach Programu:</p> <p>→ organizacja kampanii informacyjnych o szkodliwości azbestu oraz bezpiecznym użytkowaniu i usuwaniu wyrobów zawierających azbest;</p>		
<p>Program ochrony środowiska dla gminy Suchy Las na lata 2014-2017 z perspektywą na lata 2018-2021</p>	<p>Cel strategiczny 1. Dalsza poprawa jakości środowiska i bezpieczeństwa ekologicznego</p> <p>Cele średniookresowe do 2021 r.</p> <p>1.1. Osiągnięcie wymaganych standardów jakości powietrza,</p> <p>1.3. Osiągnięcie i utrzymanie dobrego stanu wód powierzchniowych i podziemnych,</p> <p>1.5. Racjonalna gospodarka odpadami.</p>	<p>Cel strategiczny 3. Świadomość ekologiczna mieszkańców i zarządzanie środowiskiem</p> <p>Cele średniookresowe do 2021 r.</p> <p>3.1. Podniesienie świadomości ekologicznej mieszkańców gminy.</p>	

5. Wizja obszaru po przeprowadzeniu rewitalizacji

Niniejszy rozdział opisuje, zgodnie z art. 15 ust. 1 pkt 3 ustawy o rewitalizacji wizję stanu obszaru po przeprowadzeniu rewitalizacji (planowany efekt rewitalizacji).

Celem niniejszego rozdziału jest przedstawienie stanu jaki ma zostać osiągnięty na skutek podjętych działań rewitalizacyjnych.

Pojęcie wizji czy ogólniej strategii ma tutaj istotne znaczenie. Strategia jest scenariuszem przyszłości, do którego dążą władze samorządowe, opierając się na analizie istniejącej sytuacji i wyborze określonych kierunków rozwoju oraz aktywnym udziale społeczeństwa w całym procesie jej formułowania i realizacji⁴.

Tym samym też, wizję, cele i działania odniesiono do wniosków z **partycypacji społecznej w celu upodmiotowienia zaplanowanych działań i wzmocnienia poczucia wspólnoty i tożsamości lokalnej**. Działania te, są tym istotniejsze w przypadku podejmowanych wysiłków związanych restytucją społeczną obszarów rewitalizowanych. Wobec ustalenia podobszarów rewitalizacji, ich wizja warunkuje nie kształt całego obszaru Gminy, ale właśnie miejsca w którym stwierdzono występowanie zjawisk niekorzystnych. Należy zaznaczyć, że obie te przestrzenie (poziom całej Gminy i poziom podobszarów rewitalizacji) muszą pozostawać ze sobą spójne, być zintegrowane, tak aby nie zaburzały `globalnego` ładu przestrzennego postrzeganego przez pryzmat całej Gminy. Z uwagi na fakt, że proces rewitalizacji ma charakter ciągły i wieloletni, sformułowano wizję nie tyle statycznego stanu po zrealizowaniu wszystkich określonych celów i wskaźników rewitalizacji, ale wizję efektów procesu rewitalizacji. Niniejszy Program przyjmuje system celów strategicznych w perspektywie do roku 2025, ale już sformułowana wizja (wyobrażony obraz stanu przyszłego po osiągnięciu celów) ma perspektywę dłuższą i stanowiącą o trwałych wytycznych dla przyszłej aktualizacji GPR.

Opis wizji odnosi się do wyobrażenia stanu podobszarów rewitalizacji po zrealizowaniu działań rewitalizacyjnych, który to podobszar może i powinien oddziaływać – wywierać pozytywny wpływ na pozostałe miejsca. Wizję dla podobszarów rewitalizacji zaplanowano w ten sposób, aby była ona spójna z wizją rozwoju Gminy określoną i opisaną w Strategii Rozwoju Gminy Suchy Las na lata 2013-2022. Przyjęto założenie, że działania podejmowane i określone w Strategii nie powinny odbiegać od działań określonych w Gminnym programie rewitalizacji. **Oba dokumenty muszą zapewnić wzajemną synergię i komplementarność, dzięki czemu możliwym będzie poruszanie się w jednych ramach, tak, aby mógł być realizowany cel nadrzędny jakim pozostaje podniesienie jakości i poziomu życia mieszkańców.**

W wizji obszaru po rewitalizacji uwzględniono efekt oddziaływania zrealizowanych w ramach programu zadań na pozostałe obszary Gminy.

Miejscowości Chludowo, Gołęczewo, Biedrusko, Suchy Las, Złotniki oraz ich mieszkańcy, są miejscami w których w wyniku rewitalizacji podmiotowość społeczna i idea zrównoważonego rozwoju przyczynia się do rozwoju całej Gminy a planowane zmiany prowadzą do podniesienia poziomu i jakości życia w miejscu zamieszkania.

⁴ Wiatrak A.P., Strategie rozwoju gmin wiejskich. Podstawy teoretyczne, ocena przydatności i znaczenie w przemianach strukturalnych obszarów wiejskich, PAN, Warszawa 2011, s. 25.

Bardzo ważną datą dla rozwoju gminy Suchy Las będzie rok 2025, w którym to czasie obszar rewitalizacji uzyska nową jakość, nie tylko w sferze przestrzenno-funkcjonalnej, ale również społecznej i technicznej (infrastrukturalnej).

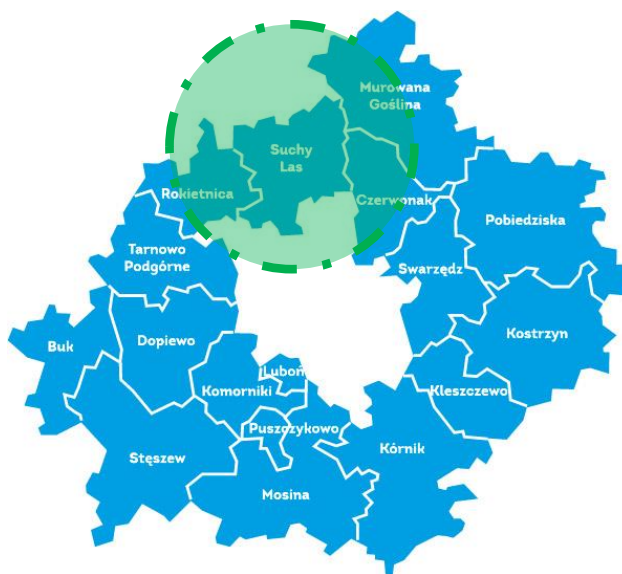
Wskazane obszary staną się miejscami, w których dotychczas zdiagnozowane problemy nie będą występowały w tak znacznym nasileniu, a poziom i jakość życia mieszkańców ulegnie zdecydowanej poprawie. Skala oddziaływania tych aspektów wykraczać będzie poza granice miejscowości, a obejmie on tereny przyległe. Nie jest bowiem tak, że przekształcenia dokonujące się w wyznaczonym terytorium pozostają bez wpływu na obszary przyległe. Zachodzi to bowiem efekt przenikania i dalej uzupełniania się i oddziaływania, który wyrażać się będzie m.in. w fakcie możliwości korzystania z powstałej infrastruktury, projektów społecznych przez mieszkańców – turystów spoza gminy Suchy Las. Jednocześnie też, zrewitalizowana przestrzeń Gminy będącej naturalnym elementem / składnikiem Powiatu, zaświadcza o dobrej jakości całego obszaru.

Podejmowane działania w zakresie żywienia, poprawy infrastruktury w ramach projektów rewitalizacyjnych mają stanowić wyłącznie środek do osiągnięcia zmiany społecznej, wzmocnienia społeczności lokalnych – empowermentu. Jest to długoletni proces upodmiotowienia będący przeciwieństwem bezsilności, podczas którego jednostki, grupy, organizacje i społeczności zwiększają/osiągają panowanie i kontrolę nad własnym życiem oraz stają się aktywnymi uczestnikami życia społecznego, podejmującymi działania zmierzające do poprawy sytuacji własnej, jak i całej wspólnoty. Empowerment jest zarówno procesem (oznacza ułatwienie, umożliwianie i/lub promowanie zdolności do optymalnego oraz kompetentnego funkcjonowania), jak i rezultatem, czyli stanem ostatecznym, oznaczającym uzyskanie siły (mocy), która sprawia, że osoby, grupy, instytucje lub społeczności mogą walczyć o wzmocnienie.

Rycina: Obszar oddziaływania



Strefa A



Strefa B

Obszar, na który Gminny program będzie potencjalnie oddziaływał podzielony został na trzy strefy, bezpośredniego i pośredniego oddziaływania. Obszar objęty potencjalnym oddziaływaniem projektu należy podzielić na strefy:

- A. **strefa A** – strefa priorytetowa odnosząca największe korzyści z realizacji projektu, obejmująca ok. 16 tys. mieszkańców będących mieszkańcami gminy Suchy Las.

- B. **strefa B** – strefa będąca pod wpływem projektu, obejmująca gminy przyległe do gminy Suchy Las, tj. Czerwonak, Murowana Goślina, Oborniki, Poznań, Rokietnica, które zamieszkuje ok. 636 tyś. mieszkańców.

Charakterystyka	
Strefa bezpośredniego oddziaływania	
Strefa A	To strefa wyznaczona granicami gminy Suchy Las, oznaczająca bardzo wysoki poziom dostępności do celów i rezultatów Programu, z którego efektów korzystać mogą również mieszkańcy spoza obszarów rewitalizacji. Strefa bezpośredniego oddziaływania oznacza dla jej mieszkańców możliwość codziennego korzystania z powstałej w wyniku projektu infrastruktury we wszystkich możliwych formach, tj. 1. korzystanie z oferowanych usług kulturalnych, społecznych, 2. korzystanie z powstałych w oparciu o powstałą infrastrukturę miejsc pracy, 3. korzystanie z powstałej infrastruktury technicznej.
Strefa będąca pod wpływem Programu	
Strefa B	Strefa wyznaczona przy uwzględnieniu gmin bezpośrednio graniczących z gminą Suchy Las, cechująca się wysokim stopniem dostępności do rezultatów Programu. Oznacza to nieco kosztowniejszą (uwzględnić należy koszt dojazdu) niż w strefie A możliwość codziennego korzystania z powstałej w wyniku Programu infrastruktury, programu społeczno-kulturalnego we wszystkich z możliwych formach, tj. 1. korzystanie z oferowanych usług kulturalnych, społecznych, 2. korzystanie z powstałych w oparciu o powstałą infrastrukturę miejsc pracy, 3. Korzystanie z powstałej infrastruktury technicznej.

Sfera społeczna

Działania rewitalizacyjne związane będą ze wsparciem integracji i aktywizacji społecznej, w tym również włączeniem społecznym, co pozwoli zmniejszyć dotychczas występujące negatywne zjawiska społeczne (alkoholizm, przemoc, wandalizm). Gmina Suchy Las, stanie się obszarem zapewniającym atrakcyjniejsze warunki do życia, społecznej aktywności. Poprawa jakości życia mieszkańców obszaru rewitalizacji pozytywnie wpłynie na całą społeczność Gminy. Zakładane działania prospołeczne, powinny zachęcić wszystkie grupy społeczne, do integracji i uczestnictwa w różnych formach aktywności proponowanych na terenie Gminy, w tym imprezy kulturalne, sportowe i rekreacyjne.

Sfera gospodarcza

W sferze gospodarczej nastąpi aktywizacja gospodarcza mieszkańców. Obszary rewitalizowane staną się miejscami, w których zakłada się wzrost aktywności gospodarczej, a cały obszar Gminy będzie miejscem, o korzystnych warunkach do prowadzenia działalności gospodarczej tak dla obecnych jak i przyszłych podmiotów (inwestorów).

Sfera środowiskowa

Gmina będzie dążyła do poprawy terenów zielonych i rekreacyjnych, przechodzenia w kierunku gospodarki niskoemisyjnej, pozwalającej na zmniejszenie zanieczyszczenia powietrza na terenie Gminy dwutlenkiem węgla, a także usuwania wyrobów zawierających azbest na terenie Gminy.

Sfera przestrzenno-funkcjonalna i techniczna

Gmina będzie cechowała się wysokiej jakości strukturą przestrzenną. Planuje się poprawę stanu obiektów zabytkowych, estetyki przestrzeni, zagospodarowania przestrzeni publicznej. Zrewitalizowane obszary będą atrakcyjne dla mieszkańców i podmiotów gospodarczych, a odnowiona przestrzeń stanie się podstawą dla podejmowania działań, mających na celu społeczne funkcjonowanie ale i poprawę estetyki pozostałych obszarów Gminy. Zadaniem zmiany przestrzeni publicznej, podobnie jak działań społecznych jest skuteczna aktywizacja społeczności lokalnych – mieszkańców, do aktywnego uczestnictwa w życiu społecznym, do integracji i uczestnictwa w różnych formach aktywności proponowanych na terenie Gminy, takich jak imprezy kulturalne, sportowe i rekreacyjne.

6. Cele rewitalizacji i odpowiadające im kierunki działań służących eliminacji lub ograniczeniu negatywnych zjawisk wraz z określeniem wskaźników rezultatu i produktu

Niniejszy rozdział opisuje, zgodnie z art. 15 ust. 1 pkt 4 ustawy o rewitalizacji cele rewitalizacji oraz odpowiadające im kierunki działań służących eliminacji lub ograniczeniu negatywnych zjawisk, o których mowa w art. 9 ust. 1 ustawy.

Cele rewitalizacji powinny być wybrane tak, aby wyznaczały następnie kierunki działań służących eliminacji lub ograniczeniu negatywnych zjawisk występujących na terenie Gminy. Analiza stanu obecnego wykazała złożoność problemów poszczególnych obszarów, w których nakładają się w pierwszej kolejności problemy społeczne (poczucie wspólnoty, wspólnej inicjatywy), problemy techniczne, przestrzenno-funkcjonalne, środowiskowe.

Jest tak, że zasadniczym i podstawowym celem prowadzenia procesu rewitalizacji jest społeczne i gospodarcze ożywienie obszarów zdegradowanych. Na podstawie przeprowadzonej diagnozy w zakresie sytuacji społecznej, gospodarczej, środowiskowej, przestrzenno-funkcjonalnej i technicznej, wykonanych badań kwestionariuszowych, konsultacji społecznych, wniosków i postulatów zebranych w ramach partycypacji społecznej, w celu wyznaczenia obszaru rewitalizacji, określenia potrzeb w zakresie działań rewitalizacyjnych i uwzględnieniu celów i kierunków wyznaczonych w dokumentach programowych Gminy oraz krajowych i wojewódzkich strategiach i planach, podejmujących tematykę rozwoju, wyznaczone zostały cele rewitalizacji Gminy.

Działania naprawcze mają prowadzić do polepszenia jakości życia mieszkańców. Dodatkowo, pozwolą na trwałą odnowę obszaru, poprawę ładu przestrzennego, stanu środowiska i zabudowy. **Działania rewitalizacyjne, mają również za cel odnowienie i wzmocnienie obszarów wiejskich. Rezultatem prowadzonych działań ma być zmiana wizerunku obszaru poddanego rewitalizacji.**

Celem strategicznym rewitalizacji na terenie gminy Suchy Las do osiągnięcia w perspektywie do 2025 roku jest:

Poprawa jakości życia mieszkańców Gminy Suchy Las oraz budowanie społecznych więzi wśród mieszkańców Gminy

Brak odpowiedniej infrastruktury generuje problemy społeczne w skali mikro i makro. Realizowane programy i działania lokalne pobudzające społeczności do samoorganizacji rozbudziły oczekiwania w sferze przestrzennej i technicznej, powodując w efekcie stan, w którym społeczność posiada potrzebę działania, bez możliwości jej spełnienia z powodu niedoinwestowania obszarów działania, np. z powodu braku lub złego stanu technicznego niezbędnej infrastruktury. Sytuacja taka skutkuje wypaleniem i frustracją organizacji społecznych i liderów. Toteż – kierując się wskazaniem art. 15 ust 1 p. 6) ustawy, który zwraca uwagę na wymóg integralności systemu celów – przyjęto układ celów obejmujący całość problematyki i formułujący cele zawierające od razu podejście zintegrowane. Przykładowo: zadania techniczno-inwestycyjne nie są wyodrębnione jako samodzielny cel, ale włączone integralnie w niektóre cele społeczne, gospodarcze, czy przestrzenne. Dodatkowym efektem będzie położenie nacisku na jakościowy wymiar procesów rozwojowych oraz zbudowanie trwałych podstaw do zwiększania wykorzystania potencjału obszaru.

Należy pamiętać, że Program rewitalizacji ma stać się narzędziem redukcji barier rozwojowych, wzmocnieniem i utrwaleniem ożywienia terenów zdegradowanych poprzez poprawę ich dostępności, redukcję uciążliwości ekologicznych, poprawę bezpieczeństwa publicznego.

Dodatkowo, będzie on służyć wzmocnieniu lokalnych, endogenicznych potencjałów ekonomicznych, społecznych obszarów objętych interwencją, terenów zurbanizowanych je otaczających. Ten wymiar może odbywać się poprzez wspieranie rozwoju aktywności społecznej przez

tworzenie do niej szerokich warunków, poprawę jakości oferty rekreacyjnej, kulturalnej i sportowej a także poprawę jakości sieci komunikacyjnych łączących zasoby.

Realizacja Programu ma również służyć wsparciu generujących nowe formy aktywności dla obszarów rewitalizowanych takich jak oferta turystyczna, czy kulturalna rozwijana na bazie odzyskiwanych walorów historycznych i przyrodniczych obszaru.

Wizja a za nią cele rewitalizacji określone zostały do roku 2025, gdyż taki przyjęto horyzont czasowy Gminnego Programu Rewitalizacji. Wyznaczone cele, określają rezultaty o najważniejszym znaczeniu w długiej perspektywie, i jednocześnie wyznaczają kierunki działań, co do przedsięwzięć właściwych dla koncepcji realizacji celu ogólnego rewitalizacji zaś przedsięwzięcia zaplanowane do realizacji ich konkretyzację możliwą do podjęcia interwencji w danym obszarze.

W Programie definiuje się cztery – podporządkowane wizji – cele strategiczne, oraz strukturę kierunków działania podporządkowanych celom strategicznym.

Celami są:

Cel strategiczny 1: Obszar rewitalizacji przyjaznym miejscem zamieszkania

Cel strategiczny 2: Spójność i aktywność społeczna

Cel strategiczny 3: Rozwinięta infrastruktura społeczno-rekreacyjna

Zaprezentowane i założone w dokumencie cele, stanowią odzwierciedlenie wizji w kluczowych obszarach tematycznych związanych z rewitalizacją Gminy Suchy Las i obejmujących rozwój społeczny, przestrzenny i gospodarczy. Dodatkowo, ich realizacja ma wspierać działania na rzecz poprawy warunków zamieszkania w innych obszarach Gminy, nie będących obszarami zdegradowanymi i dalej rewitalizowanymi.

Po zakreśleniu celów rewitalizacji określono kierunki działań, mające przyczynić się do ograniczenia lub eliminacji niekorzystnych zjawisk / problemów w sferze społecznej, gospodarczej, środowiskowej, przestrzenno-funkcjonalnej i technicznej występujących na obszarach objętych rewitalizacją. Jest tak, że wskazane kierunki działań, dotyczą / odnoszą się do różnych celów, co zapewnia większą ich spójność i dalej pokazują szersze spectrum oddziaływania. Określone kierunki działań, nastawione na ograniczenie lub eliminację poszczególnych zjawisk w obszarze rewitalizacji, zawarto odpowiednio dla poszczególnych celów strategicznych.

Poniżej szczegółowo przedstawiono zakres poszczególnych celów.

Cel strategiczny 1: Obszar rewitalizacji przyjaznym miejscem zamieszkania

Określone kierunki działań (cele szczegółowe):

- poprawa ładu przestrzennego, estetyki i funkcji przestrzeni publicznej;
- poprawa strefy środowiska naturalnego;
- wzmocnienie potencjału rekreacyjnego i turystycznego;
- poprawa poczucia bezpieczeństwa wśród mieszkańców;
- budowa przestrzeni publicznej przyjaznej dla osób z niepełnosprawnościami.

Zakładane wskaźniki:

- liczba wspartych / zmodernizowanych obiektów infrastrukturalnych (szt);
- liczba obiektów dostosowanych do potrzeb osób z niepełnosprawnościami (szt);
- liczba szkoleń dotyczących postępowania w sytuacjach kryzysowych (szt);
- liczba powstałego oznakowania poziomego / pionowego (szt);
- liczba zmodernizowanego / wybudowanego oświetlenia drogowego / monitoringu (szt);
- liczba usuniętych produktów azbestowych (szt);

Cel strategiczny 2: Spójność i aktywność społeczna

Określone kierunki działań (cele szczegółowe):

- wzmocnienie aktywności społecznej mieszkańców;

- wzmocnienie poczucia więzi i integracji społecznej;
- wzmocnienie kompetencji społecznych mieszkańców;
- wzmocnienie zainteresowania i zaangażowania wolontariatem;
- wzmocnienie współpracy ze stowarzyszeniami, NGO`s.

Zakładane wskaźniki:

- liczba zorganizowanych imprez o charakterze społeczno-kulturalnym (szt.);
- liczba uczestników imprez o charakterze społeczno-kulturalnym (ilość osób);
- liczba akcji / szkoleń edukacyjnych / pogadanek dla mieszkańców (szt.);
- liczba akcji promocyjnych / szkoleń edukacyjnych dotyczących ochrony środowiska (szt.);
- liczba organizacji/stowarzyszeń zaangażowanych w proces rewitalizacji (szt.);
- liczba założonych działalności gospodarczych (szt.);
- ilość inicjatyw realizowanych w partnerstwie (przedsiębiorcy, organizacje), (szt.).

Cel strategiczny 3: Rozwinięta infrastruktura społeczno-rekreacyjna

Określone kierunki działań (cele szczegółowe):

- wzmocnienie poczucia odpowiedzialności wśród mieszkańców za przestrzeń publiczną;
 - promocja edukacji i kultury wśród mieszkańców;
- promocja zdrowego stylu życia i aktywnych form spędzania czasu wolnego;

Zakładane wskaźniki:

- opracowanie strategii działalności dla domów osiedlowych/kultury (szt).
- liczba akcji / szkoleń promujących zdrowy tryb życia (szt);
- liczba wydarzeń dotyczących porządkowania przestrzeni publicznej przez mieszkańców (szt);
- liczba zagospodarowanych terenów niewykorzystanych (szt);

Wskazać należy, że zbudowanie i dalej utrzymanie spójności społecznej, przestrzennej, a ogólnie zaś zapewnienie i dalsze podtrzymywanie zrównoważenia rozwoju społeczno-gospodarczego, środowiskowego w obszarze Gminy, a wężej w obszarach zdegradowanych, wymaga stworzenia warunków do:

- + poprawy warunków życia mieszkańców;
- + wzmocnienia tożsamości i aktywności lokalnej;
- + wzmocnienia aktywności gospodarczej na obszarze Gminy.

7. Przedsięwzięcia rewitalizacyjne

Niniejszy rozdział opisuje zgodnie z art. 15 ust. 2 pkt 5 ustawy o rewitalizacji przedsięwzięcia rewitalizacyjne, w szczególności o charakterze społecznym oraz gospodarczym, środowiskowym, przestrzenno-funkcjonalnym lub technicznym, w tym: a) listę planowanych podstawowych przedsięwzięć rewitalizacyjnych, wraz z ich opisami zawierającymi w odniesieniu do każdego przedsięwzięcia: nazwę i wskazanie podmiotów je realizujących, zakres realizowanych zadań, lokalizację, szacowaną wartość, prognozowane rezultaty wraz ze sposobem ich oceny w odniesieniu do celów rewitalizacji, o ile dane te są możliwe do wskazania b) charakterystykę pozostałych dopuszczalnych przedsięwzięć rewitalizacyjnych, realizujących kierunki działań, o których mowa w pkt 4 ustawy.

Założenia Gminnego programu będą realizowane poprzez konkretne projekty rewitalizacyjne. Lista podstawowych projektów rewitalizacyjnych nie stanowi zamkniętego katalogu działań, ale będzie podlegała corocznemu monitoringowi i aktualizacji, w tym także w szczególności w odniesieniu do harmonogramu realizacji projektów i możliwości pozyskania finansowania z różnych źródeł. Cele rewitalizacji nie powinny być rozpatrywane rozłącznie, gdyż mają charakter komplementarny, a ich realizacja w ramach projektów zintegrowanych umożliwi zrealizowanie wizji stanu obszaru po przeprowadzeniu rewitalizacji. W zamierzeniach zaplanowane działania wspierają dążenie do spójności społecznej obszaru rewitalizacji, ale także całego obszaru gminy.

Zgodnie z wymogiem ustawowym, zaplanowano projekty – przedsięwzięcia rewitalizacyjne - podstawowe oraz projekty uzupełniające. Zaplanowane Przedsięwzięcia, stanowią wynik analizy identyfikacji przedsięwzięć o możliwie najwyższym przewidywanym stopniu oddziaływania, możliwości zawarcia partnerstw, powiązania z projektami społecznymi. Warty podkreślenia jest fakt, co leży u podstaw procesu rewitalizacji, że wskazane przedsięwzięcia mają skutecznie przyczynić się do społecznego i gospodarczego ożywienia obszarów zdegradowanych, a ich wynikiem ma być ograniczenie sytuacji niepożądanych, kryzysowych i dalej rozwój kapitału społecznego. Tym samym też, istotnym wydaje się podejmowanie działań aktywizujących, wspomagających budowanie społecznej tożsamości, przeciwdziałanie wykluczeniu i społecznej atomizacji. Możliwość realizacji zaplanowanych projektów, winna przyczynić się do skutecznego ograniczenia zidentyfikowanych negatywnych zjawisk, tak aby jakość i poziom życia, estetyka i uporządkowanie terenów publicznych – miejsca zamieszkania, promocja zdrowego stylu życia, aktywności społecznej, poczucia wspólnotowości, uległa poprawie.

Przedstawione w dokumencie projekty, odpowiadają zwerbalizowanym przez mieszkańców potrzebom, jednocześnie też odpowiadają na potrzeby obszarów rewitalizowanych. Projekty te, jako projekty zintegrowane, łączą aspekty społeczne z infrastrukturalnymi. Proponowane działanie, zapewni kompleksowe ujęcie procesu rewitalizacji, i dalej w sposób skuteczny i wielopłaszczyznowy przyczyniać się będzie do osiągnięcia trwałych efektów rewitalizacji.

Ważnym jest też również, że każdy z interesariuszy posiadał możliwość zgłaszania projektów i przedsięwzięć rewitalizacyjnych do ujęcia w Programie.

Celem wskazanych Przedsięwzięć jest wola i chęć działania na rzecz poprawy m.in. sytuacji społecznej określonych obszarów Gminy, tak aby móc skutecznie niwelować dysproporcje rozwojowe w przedmiotowym zakresie.

Przedsięwzięcia te, dopełniają się tematycznie i w efekcie końcowym mają skutkować rozwiązaniem problemów (społecznych, gospodarczych, przestrzenno-funkcjonalnych, technicznych, środowiskowych) występujących na obszarze rewitalizowanym bądź znaczącym zmniejszeniem ich skali.

Dla każdego projektu wskazano podmioty odpowiedzialne i miejsce realizacji projektów, zakres i planowany termin realizacji, szacowaną wartość i możliwe źródła finansowania projektu, prognozowane rezultaty oraz wskaźniki rezultatu.

W tabeli poniżej, przedstawiono zbiorczo **zestawienie głównych przedsięwzięć rewitalizacyjnych** objętych Gminnym programem rewitalizacji.

Lp.	Nazwa przedsięwzięcia	Podobszar rewitalizacji
1	Budowa lokalnej tożsamości – Stary Bar	Chłudowo
2	Budowa lokalnej tożsamości – Teren Dworca PKP	Goleńczewo
3	Budowa lokalnej tożsamości – Stara Remiza z ogrodem	Goleńczewo
4	Budowa lokalnej tożsamości – Stara Przepompownia	Goleńczewo
5	Budowa lokalnej tożsamości – pomnik 7 Pułku Strzelców Konnych	Biedrusko
6	Przestrzeń jako źródło dobrego miejsca zamieszkania – Rynek	Chłudowo
7	Przestrzeń jako źródło dobrego miejsca zamieszkania – staw przy ul. Tysiąclecia	Goleńczewo
8	Przestrzeń jako źródło dobrego miejsca zamieszkania – powołanie Klubu Młodzieżowego z filią Biblioteki i czytelnia	Złotniki
9	Przestrzeń jako źródło dobrego miejsca zamieszkania – utworzenie terenu parkowego	Suchy Las
10	Przestrzeń jako źródło dobrego miejsca zamieszkania – rejon parku przy blokach ul. Powstańców Wlkp.	Biedrusko
11	Przestrzeń jako źródło dobrego miejsca zamieszkania – działka 13/24 przy ul. 7 Pułku Strzelców Konnych	Biedrusko
12	Przestrzeń jako źródło dobrego miejsca zamieszkania – ożywienie Domu Osiedlowego w Biedrusku	Biedrusko
13	To nie sztuką być turystą – Balaton	Chłudowo
14	To nie sztuką być turystą – Marina	Biedrusko

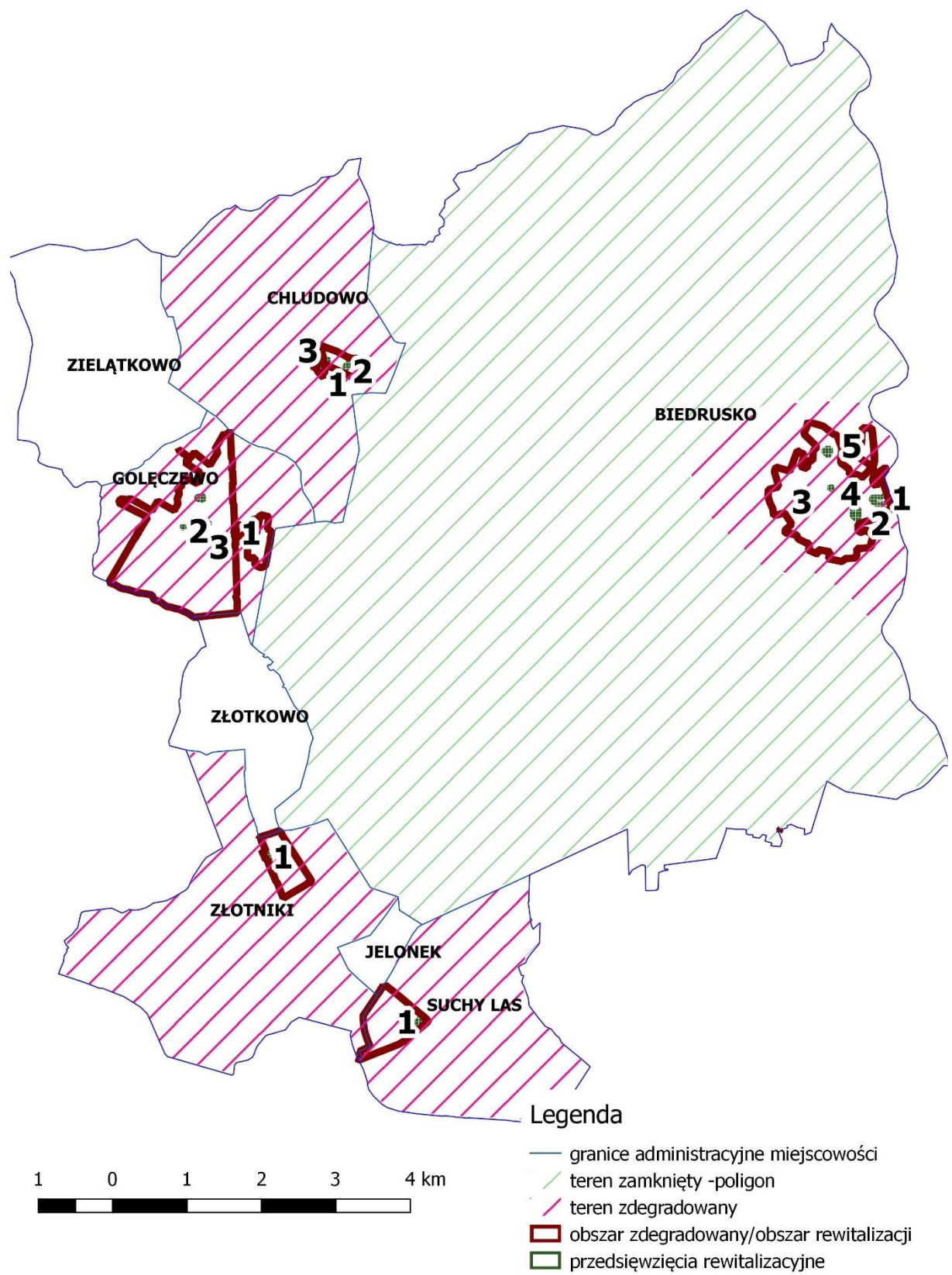
W dalszej części opracowania przedstawiona została szczegółowa charakterystyka działań rewitalizacyjnych.

Dodatkowo, na kolejno ponumerowanych mapach pokazano obszary rewitalizacji wraz z przedsięwzięciami rewitalizacyjnymi wskazanymi podczas prowadzonych konsultacji społecznych.

Wynikiem prowadzonych konsultacji społecznych, w zakresie obszaru zdegradowanego i rewitalizacji oraz możliwości społecznego pobudzenia, było wskazanie konkretnych przedsięwzięć rewitalizacyjnych. Uczestnicy spotkań, mieli możliwość wspólnej dyskusji dotyczącej wyznaczenia określonych działań, które doprowadzą do likwidacji lub umniejszenia liczby niekorzystnych zjawisk społeczno-gospodarczych, negatywnie wpływających na rozwój społeczno-gospodarczy ich miejsca zamieszkania. To właśnie dostępna infrastruktura, dodatkowo wymagająca podjęcia działań rewitalizacyjnych (naprawczych) stanie się dogodnym narzędziem dla podejmowania dalszych inicjatyw społecznych – edukacyjnych, w istocie będących przedsięwzięciami rewitalizacyjnymi.

Szczegółowe rozwinięcie przedsięwzięć rewitalizacyjnych, wypracowanych na konsultacja społecznych przedstawiono w tabelach niżej. Dodatkowo, na mapie pokazano obszar rewitalizacji wraz z przedsięwzięciami rewitalizacyjnymi.

Mapa: Obszar rewitalizacji wraz z przedsięwzięciami rewitalizacyjnymi



Źródło: opracowanie własne

Wskazane przedsięwzięcia rewitalizacyjne, określone w wyniku konsultacji społecznych i uwidocznione na mapie wyżej:

Chludowo:

- 1 - To nie sztuka być turystą – Balaton;
- 2 - Przestrzeń jako źródło dobrego miejsca zamieszkania;
- 3 - Budowa lokalnej tożsamości – Stary Bar.

Goleńczewo:

- 1 - Budowa lokalnej tożsamości – teren dworca PKP;
- 2 – Budowa lokalnej tożsamości – Stara Remiza;
- 3 – Budowa lokalnej tożsamości - Stara Przepompownia;
- 4 – Przestrzeń jako źródło dobrego miejsca zamieszkania - staw przy ul. Tysiąclecia.

Złotniki:

- 1 – Przestrzeń jako źródło dobrego miejsca zamieszkania – dworzec PKPO w Złotnikach

Suchy Las:

- 1 – Przestrzeń jako źródło dobrego miejsca zamieszkania – utworzenie terenu parkowego w Suchym Lesie

Biedrusko:

- 1 – To nie sztuka być turysta – Marina;
- 2 – Przestrzeń jako źródło dobrego miejsca zamieszkania – park przy ul. Powstańców Wlkp.;
- 3 – Przestrzeń jako źródło dobrego miejsca zamieszkania – działka 13/24 przy ul. 7 Pułku Strzelców Konnych Wlkp.;
- 4 – Budowa lokalnej tożsamości – pomnik 7 Pułku Strzelców Konnych Wlkp.
- 5 – Przestrzeń jako źródło dobrego miejsca zamieszkania – ożywienie Domu Osiedlowego w Biedrusku;

Rewitalizacja – podobszar Chludowo

1.1 CH – projekty rewitalizacyjne

Podobszar rewitalizacji	Chludowo
Cel strategiczny	Projekt realizuje założenia Celu strategicznego 1, 2, 3
Nazwa Przedsięwzięcia	To nie sztuka być turystą - Balaton
Lokalizacja przedsięwzięcia	Działka nr 531, tzw. Balaton
Zakres planowanych działań	Utworzenie miejsca do rekreacji i spędzania czasu wolnego: - uporządkowanie terenu wokół stawu - oczyszczenie stawu - wykonanie ławek - wykonanie miejsca do palenia ogniska - rozbudowa i doposażenie istniejącej altany - wykonanie wigwamu - spotkania obywatelskie z mieszkańcami, warsztaty
Oddziaływanie przedsięwzięcia	X Strefa społeczna Strefa gospodarcza X Strefa przestrzenno-funkcjonalna X Strefa środowiskowa Strefa techniczna
Obszar oddziaływania przedsięwzięcia	Lokalny (gminny)
Zakres czasowy realizacji	Rozpoczęcie: 2021 Zakończenie: 2025

Szacowana wartość przedsięwzięcia	100 000,00zł
Źródła finansowania	1. Planowane środki zewnętrzne. 2. Budżet gminy Suchy Las.
Podmiot koordynujący	Gmina Suchy Las, OPS w Suchym Lesie
Prognozowane rezultaty	<p>Projekt realizowany nad stawem przy ul. Poznańskiej w Chłudowie, obejmującym przystosowanie terenu do funkcji rekreacyjnej i spędzania czasu wolnego.</p> <p>Realizacja przedsięwzięcia odpowiada na potrzebę ożywienia obszarów zdegradowanych poprzez zmianę jakości przestrzeni publicznej.</p> <p>Dla umożliwienia realizacji działań i celów, konieczne jest wykonanie następujących prac (zakres infrastrukturalny):</p> <ul style="list-style-type: none"> - uporządkowanie terenu wokół stawu - oczyszczenie stawu - wykonanie ławek - wykonanie miejsca do palenia ogniska - rozbudowa i doposażenie istniejącej altany - wykonanie wigwamu - spotkania obywatelskie z mieszkańcami, warsztaty. <p>Wśród działań realizowanych "nad Balatonem" przewiduje się (zakres społeczny):</p> <ul style="list-style-type: none"> - organizację rajdów rowerowych i pieszych, - organizację imprez integracyjnych z mieszkańcami, - organizację zawodów wędkarskich, - organizację dni sąsiedzkich, koncerty plenerowe (ogniska z gitarą i śpiewem), - organizację stancji NW, - utworzenie prezentacji historii Chłudowa na tablicach. <p>Celami projektu są:</p> <ul style="list-style-type: none"> - poprawa ładu przestrzennego, estetyki i funkcji przestrzeni publicznej; - wzmocnienie potencjału rekreacyjnego i turystycznego; - budowa przestrzeni publicznej przyjaznej dla osób z niepełnosprawnościami; - wzmocnienie aktywności społecznej mieszkańców; - wzmocnienie poczucia więzi i integracji społecznej; - promocja zdrowego stylu życia i aktywnych form spędzania czasu wolnego.
Wskaźniki rezultatu	<p>Beneficjenci bezpośredni projektu: mieszkańcy Chłudowa Beneficjenci pośredni projektu: mieszkańcy Gminy i potencjalni turyści.</p> <p>Wskaźniki rezultatu:</p> <ul style="list-style-type: none"> - liczba wspartych / zmodernizowanych obiektów infrastrukturalnych (szt.); - liczba obiektów dostosowanych do potrzeb osób z niepełnosprawnościami (szt.); - liczba zmodernizowanego / wybudowanego oświetlenia drogowego / monitoringu (szt.); - ilość inicjatyw realizowanych w partnerstwie (przedsiębiorcy, organizacje) (szt.); - liczba zorganizowanych imprez o charakterze społeczno-kulturalnym (szt.); - liczba uczestników imprez o charakterze społeczno-kulturalnym (ilość osób); - liczba akcji / szkoleń promujących zdrowy tryb życia (szt.); - liczba zagospodarowanych terenów niewykorzystanych (szt.)

Problemy jakie rozwiązuje planowane przedsięwzięcie	<p>Zakłada się, że realizacja projektu nad Balatonem będzie odnosiła się w sposób bezpośredni i pośredni do zidentyfikowanych na etapie diagnozy negatywnych zjawisk społecznych. Tereny zaniedbane, a takim terenem jest obecnie Balaton, to miejsca gdzie spotykają się osoby spożywające alkohol, co może mieć przełożenie na wzrost przestępczości, a w sposób oczywisty powoduje, że tereny te są postrzegane przez mieszkańców jako mało bezpieczne. Nadanie terenowi Balatonu funkcji rekreacyjnej sprawi, że teren ten przestanie być postrzegany jako niebezpieczny, a wykonana infrastruktura zapewni możliwość spędzania czasu wolnego w społecznie akceptowany sposób. Zakładane nad Balatonem działania stworzą ofertę alternatywnych względem np. używek, form spędzania czasu. Dla zwiększenia poczucia bezpieczeństwa zakłada się zainstalowanie monitoringu.</p> <p>Zakłada się, że wykonana nad Balatonem infrastruktura będzie dostosowana do potrzeb osób niepełnosprawnych, co spowoduje, że osoby niepełnosprawne zyskają dostępne dla siebie miejsce rekreacji. Projekt ten przyczyni się zatem do wzrostu komfortu życia osób niepełnosprawnych.</p>
---	--

1.2. CH– projekty rewitalizacyjne

Podobszar rewitalizacji	Chludowo
Cel strategiczny	Projekt realizuje założenia Celu strategicznego 1, 2, 3
Nazwa Przedsięwzięcia	Przestrzeń jako źródło dobrego miejsca zamieszkania
Lokalizacja przedsięwzięcia	Działka nr 477, ul. Rynek
Zakres planowanych działań	<p>Utworzenie miejsca oficjalnych spotkań (dożynki, święta narodowe) i integracji mieszkańców:</p> <ul style="list-style-type: none"> - uporządkowanie terenu - wyrównanie terenu oraz wykonanie płyty rynku (wybrukowanie) - wykonanie oświetlenia terenu - wykonanie ławek, koszy na śmieci i niezbędnej infrastruktury - zaprojektowanie i wykonanie zieleni na rynku - wykonanie tablicy informacyjnej o historii Chludowa - spotkania obywatelskie z mieszkańcami, warsztaty.
Oddziaływanie przedsięwzięcia	<ul style="list-style-type: none"> X Strefa społeczna X Strefa gospodarcza X Strefa przestrzenno-funkcjonalna Strefa środowiskowa Strefa techniczna
Obszar oddziaływania przedsięwzięcia	Lokalny (gminny)
Zakres czasowy realizacji	Rozpoczęcie: 2019 Zakończenie: 2024
Szacowana wartość przedsięwzięcia	80 000,00zł
Źródła finansowania	<ol style="list-style-type: none"> 1. Program „Wielkopolska Odnowa Wsi 2013-2020” – konkurs „Pięknieje wielkopolska wieś”. 2. Program „Wielkopolska Odnowa Wsi 2013-2020” – konkurs „Odnowa wsi szansą dla aktywnych sołectw”. 3. Lokalna Grupa Działania „Kraina Trzech Rzek”. 4. Budżet gminy Suchy Las.
Podmiot koordynujący	Gmina Suchy Las, OPS w Suchym Lesie
Prognozowane rezultaty	Realizacja przedsięwzięcia odpowiada na potrzebę ożywienia obszarów zdegradowanych poprzez zmianę jakości przestrzeni publicznej dzięki utworzeniu miejsca dla oficjalnych spotkań i integracji mieszkańców.

	<p>Dla umożliwienia realizacji działań i celów, konieczne jest wykonanie następujących prac (zakres infrastrukturalny):</p> <ul style="list-style-type: none"> - uporządkowanie terenu - wyrównanie terenu oraz wykonanie płyty rynku (wybrukowanie) - wykonanie oświetlenia terenu - wykonanie ławek, koszy na śmieci i niezbędnej infrastruktury - zaprojektowanie i wykonanie zieleni na Rynku, - wykonanie tablicy informacyjnej o historii Chłudowa. <p>Wśród działań realizowanych w ramach projektu przewiduje się (zakres społeczny):</p> <ul style="list-style-type: none"> - organizacja dożynek, - organizację parafiady, - organizację festynów rodzinnych, - organizację wycieczek historycznych, - organizację targu BIO. <p>Celami projektu są:</p> <ul style="list-style-type: none"> - poprawa ładu przestrzennego, estetyki i funkcji przestrzeni publicznej; - wzmocnienie potencjału rekreacyjnego i turystycznego; - budowa przestrzeni publicznej przyjaznej dla osób z niepełnosprawnościami; - wzmocnienie aktywności społecznej mieszkańców; - wzmocnienie poczucia więzi i integracji społecznej; - wzmocnienie współpracy ze stowarzyszeniami, NGO's; - wzmocnienie poczucia odpowiedzialności wśród mieszkańców za przestrzeń publiczną; - promocja edukacji i kultury wśród mieszkańców; - promocja zdrowego stylu życia i aktywnych form spędzania czasu wolnego.
Wskaźniki rezultatu	<p>Beneficjenci bezpośredni projektu: mieszkańcy Chłudowa Beneficjenci pośredni projektu: mieszkańcy Gminy i potencjalni turyści</p> <p>Wskaźniki rezultatu:</p> <ul style="list-style-type: none"> - liczba wspartych / zmodernizowanych obiektów infrastrukturalnych (szt.); - liczba obiektów dostosowanych do potrzeb osób z niepełnosprawnościami; - liczba zmodernizowanego / wybudowanego oświetlenia drogowego / monitoringu (szt.); - liczba zorganizowanych imprez o charakterze społeczno-kulturalnym (szt.) - liczba uczestników imprez o charakterze społeczno-kulturalnym (ilość osób), - ilość inicjatyw realizowanych w partnerstwie (przedsiębiorcy, organizacje) (szt.), - liczba akcji / szkoleń promujących zdrowy tryb życia (szt.); - liczba wydarzeń dotyczących porządkowania przestrzeni publicznej przez mieszkańców (szt.); - liczba zagospodarowanych terenów niewykorzystanych (szt.).
Problemy jakie rozwiązuje planowane przedsięwzięcie	<p>Wykonanie płyty rynku w Chłudowie sprzyjać będzie integracji społecznej mieszkańców, przez co wpłynie na ograniczenie negatywnych zjawisk społecznych zidentyfikowanych dla podobszaru Chłudowo. Planowane do realizacji na rynku imprezy takie jak dożynki, parafiada, festyny rodzinne będą imprezami ogólnodostępnymi i bezpłatnymi, zatem udział w tych imprezach będą mogły wziąć także osoby z grup defaworyzowanych, co stworzy szansę na poprawę społecznego funkcjonowania tych osób. Przewiduje się także, zwłaszcza w ramach festynów rodzinnych, realizację działań z zakresu profilaktyki społecznej, w tym uniwersalnej profilaktyki uzależnień.</p>

	Z racji planowanego uruchomienia na rynku BIO-targu przewiduje się, że inicjatywa ta może wpłynąć na ograniczenie zjawiska bezrobocia - z jednej strony umożliwi mieszkańcom handel produktami z własnej uprawy, z drugiej może ogólnie wpłynąć na rozwój drobnego handlu w Chludowie.
--	--

1.3.CH – projekty rewitalizacyjne

Podobszar rewitalizacji	Chludowo
Cel strategiczny	Projekt realizuje założenia Celu strategicznego 1, 2, 3.
Nazwa Przedsięwzięcia	Budowa lokalnej tożsamości – Stary Bar
Lokalizacja przedsięwzięcia	Działka nr 489/5, tzw. Stary Bar
Zakres planowanych działań	- kompleksowy remont budynku i nadanie mu nowych funkcji; - stworzenie miejsca dla działań Orkiestry Dętej Chludowo oraz Zespołu Pieśni i Tańca Chludowianie - uporządkowanie i zaprojektowanie zieleni na terenie przyległym do zabytkowego budynku - spotkania z mieszkańcami, warsztaty.
Oddziaływanie przedsięwzięcia	X Strefa społeczna Strefa gospodarcza X Strefa przestrzenno-funkcjonalna X Strefa środowiskowa Strefa techniczna
Obszar oddziaływania przedsięwzięcia	Regionalny (wojewódzki)
Zakres czasowy realizacji	Rozpoczęcie: 2018 rok Zakończenie: 2025 rok
Szacowana wartość przedsięwzięcia	400 000,00 zł
Źródła finansowania	1. WRPO 2014+. 2. Program „Wielkopolska Odnowa Wsi 2013-2020” – konkurs „Pięknieje wielkopolska wieś”. 3. Program „Wielkopolska Odnowa Wsi 2013-2020” – konkurs „Odnowa wsi szansą dla aktywnych sołectw”. 4. Lokalna Grupa Działania „Kraina Trzech Rzek”. 5. Program Ministra Kultury i Dziedzictwa Narodowego „Edukacja kulturalna”. 6. Budżet gminy Suchy Las.
Podmiot koordynujący	Gmina Suchy Las, OPS w Suchym Lesie
Prognozowane rezultaty	Realizacja przedsięwzięcia odpowiada na potrzebę ożywienia obszarów zdegradowanych dzięki przywróceniu im nowych funkcji społeczno-gospodarczych. Dla umożliwienia realizacji działań i celów konieczne jest kompleksowe wyposażenie budynku Starego Baru w sprzęt niezbędny dla funkcjonowania obiektu (zakres infrastrukturalny): - komputery; - sprzęt edukacyjny. Wśród działań realizowanych w ramach projektu będą (zakres społeczny): - organizacji chludowskich spotkań z folklorem, - organizacji warsztatów z zakresu rękodzieła, muzyki, tańca oraz teatru,

	<ul style="list-style-type: none"> - organizacja zabaw dla mieszkańców, zajęć gimnastycznych dla seniorów, - przeniesienie z dotychczasowej lokalizacji oraz rozwijanie działalności Klubu Seniora „Dębowy Liść” - filia w Chludowie - organizacja świetlicy środowiskowej. <p>Celami projektu są:</p> <ul style="list-style-type: none"> - poprawa ładu przestrzennego, estetyki i funkcji przestrzeni publicznej; - wzmocnienie potencjału rekreacyjnego i turystycznego; - budowa przestrzeni publicznej przyjaznej dla osób z niepełnosprawnościami; - wzmocnienie aktywności społecznej mieszkańców; - wzmocnienie poczucia więzi i integracji społecznej; - wzmocnienie kompetencji społecznych mieszkańców; - wzmocnienie zainteresowania i zaangażowania wolontariatem; - wzmocnienie współpracy ze stowarzyszeniami, NGO`s; - wzmocnienie poczucia odpowiedzialności wśród mieszkańców za przestrzeń publiczną; - promocja edukacji i kultury wśród mieszkańców; - promocja zdrowego stylu życia i aktywnych form spędzania czasu wolnego.
Wskaźniki rezultatu	<p>Beneficjenci bezpośredni projektu: mieszkańcy Chludowa Beneficjenci pośredni projektu: mieszkańcy Gminy i potencjalni turyści.</p> <p>Wskaźniki rezultatu:</p> <ul style="list-style-type: none"> - liczba wspartych / zmodernizowanych obiektów infrastrukturalnych (szt.); - liczba obiektów dostosowanych do potrzeb osób z niepełnosprawnościami (szt.); - liczba zorganizowanych imprez o charakterze społeczno-kulturalnym (szt.); - liczba uczestników imprez o charakterze społeczno-kulturalnym (ilość osób); - liczba akcji / szkoleń edukacyjnych / pogadanek dla mieszkańców (szt.); - liczba akcji promocyjnych / szkoleń edukacyjnych dotyczących ochrony środowiska (szt.); - liczba organizacji/stowarzyszeń zaangażowanych w proces rewitalizacji (szt.); - ilość inicjatyw realizowanych w partnerstwie (przedsiębiorcy, organizacje), (szt.). - opracowanie strategii działalności dla domów osiedlowych/kultury (szt.). - liczba akcji / szkoleń promujących zdrowy tryb życia (szt.).
Problemy jakie rozwiązuje planowane przedsięwzięcie	<p>Wyremontowany „Stary Bar” w Chludowie będzie stanowił wspólne miejsce dla wielu inicjatyw społeczno – kulturalnych. Stworzy możliwość wspólnego koegzystowania wielu podmiotów, dotychczas rozproszonych, które nierzadko borykały się z trudnościami lokalowymi, stanowiącymi barierę dla dalszego rozwoju prowadzonej działalności. „Stary Bar” będzie siedzibą dla stowarzyszeń („Orkiestry Dętej Chludowo oraz Zespołu Pieśni i Tańca Chludowianie”), Klubu Seniora, świetlicy środowiskowej oraz będzie również stanowił swoisty inkubator dla działań społecznych udostępniając swą przestrzeń dla nowych, dziś nieartykułowanych inicjatyw.</p> <p>Działające w „Starym Barze” podmioty proponować będą ofertę służącą integracji społecznej, wzmacnianiu więzi pomiędzy mieszkańcami, stworzą ofertę spędzania wolnego czasu także dla osób niepełnosprawnych, a kierując ofertę do różnorodnych grup mieszkańców w konsekwencji zapobiegać będą takim zjawiskom jak wykluczenie społeczne, alkoholizm.</p>

2.1.G – projekty rewitalizacyjne

Podobszar rewitalizacji	Goleńczewo
Cel strategiczny	Projekt realizuje założenia Celu strategicznego 1, 2
Nazwa Przedsięwzięcia	Budowa lokalnej tożsamości – teren dworca PKP
Lokalizacja przedsięwzięcia	Działka nr 311/8, teren dworca PKP
Zakres planowanych działań	Rewitalizacja budynku dworca Posterunek Policji Poczekalnia dla podróżnych Akcje społeczne
Oddziaływanie przedsięwzięcia	X Strefa społeczna X Strefa gospodarcza X Strefa przestrzenno-funkcjonalna Strefa środowiskowa X Strefa techniczna
Obszar oddziaływania przedsięwzięcia	Regionalny (wojewódzki) i krajowy
Zakres czasowy realizacji	Rozpoczęcie: 2019 Zakończenie: 2025
Szacowana wartość przedsięwzięcia	700 000,00zł
Źródła finansowania	1. WRPO 2014+. 2. Program „Wielkopolska Odnowa Wsi 2013-2020” – konkurs „Pięknie wielkopolska wieś”. 3. Program „Wielkopolska Odnowa Wsi 2013-2020” – konkurs „Odnowa wsi szansą dla aktywnych sołectw”. 4. Lokalna Grupa Działania „Kraina Trzech Rzek”. 5. Budżet gminy Suchy Las.
Podmiot koordynujący	Gmina Suchy Las, OPS w Suchym Lesie
Prognozowane rezultaty	Realizacja przedsięwzięcia odpowiada na potrzebę ożywienia obszarów zdegradowanych dzięki przywróceniu im nowych funkcji społeczno-gospodarczych. Projekt realizowany na terenie dworca kolejowego Goleńczewo, przy ul. Dworcowej w Goleńczewie. Dla zrealizowania tak sformułowanych celów przewiduje się remont budynku dworca, przygotowanie miejsca na posterunek Policji, utworzenie poczekalni dla podróżnych (zakres inwestycyjny). Wśród działań realizowanych w ramach projektu przewiduje się: - utworzenie miejsca dyżurowania dla dzielnicowego, - organizacja akcji "Podziel się książką", - organizacja Punktu Informacji o atrakcjach wsi i ciekawych miejscach we wsi. Celami projektu są: - poprawa ładu przestrzennego, estetyki i funkcji przestrzeni publicznej; - wzmocnienie potencjału rekreacyjnego i turystycznego; - poprawa poczucia bezpieczeństwa wśród mieszkańców; - budowa przestrzeni publicznej przyjaznej dla osób niepełnosprawnych; - wzmocnienie poczucia więzi i integracji społecznej.
Wskaźniki rezultatu	Beneficjenci bezpośredni projektu: mieszkańcy Goleńczewa Beneficjenci pośredni projektu: mieszkańcy Gminy i potencjalni turyści.

	<p>Wskaźniki rezultatu:</p> <ul style="list-style-type: none"> - liczba wspartych / zmodernizowanych obiektów infrastrukturalnych (szt.); - liczba obiektów dostosowanych do potrzeb osób z niepełnosprawnościami (szt.); - liczba akcji / szkoleń edukacyjnych / pogadanek dla mieszkańców (szt.); - liczba akcji promocyjnych / szkoleń edukacyjnych dotyczących ochrony środowiska (szt.).
Problemy jakie rozwiązuje planowane przedsięwzięcie	<p>Wyremontowany budynek starego dworca PKP, w części stanowić może miejsce dla różnych inicjatyw społeczno – kulturalnych, w tym promujących czytelnictwo. Akcja pn. „Podziel się książką”, pozwoli nie tylko na wymianę księgozbioru, ale również może być początkiem do wspólnego czytania książek, która to akcja trafiać będzie również do grup marginalizowanych. Utworzenie dodatkowo, posterunku policji, wywołać może efekt zwiększonego poczucia bezpieczeństwa wśród mieszkańców.</p> <p>Dodatkowo, utworzenie punktu informacji o atrakcjach / historii wsi i regiony, wywoła dodatkowy element pobudzenia społecznej tożsamości i identyfikacji z miejscem, odpowiedzialności za wspólna przestrzeń.</p>

2.2.G – projekty rewitalizacyjne

Podobszar rewitalizacji	Goleńczewo
Cel strategiczny	Projekt realizuje założenia Celu strategicznego 1, 2
Nazwa Przedsięwzięcia	Budowa lokalnej tożsamości - Stara Remiza
Lokalizacja przedsięwzięcia	Działka nr 85/6, 86/6, 86/4, teren dawnych łaźni w Goleńczewie (Stara Remiza)
Zakres planowanych działań	<p>Budynek pierwotnie stanowiący łaźnie w późniejszym czasie pełnił funkcje siedziby Ochotniczej Straży Pożarnej, świetlicy wiejskiej – był zatem ważnym miejscem dla lokalnej społeczności.</p> <p>Po przeprowadzeniu rewitalizacji – kompleksowej odnowy - przywrócona zostanie społeczna funkcja budynku, ponownie będzie on służył mieszkańcom.</p>
Oddziaływanie przedsięwzięcia	<ul style="list-style-type: none"> X Strefa społeczna Strefa gospodarcza X Strefa przestrzenno-funkcjonalna X Strefa środowiskowa Strefa techniczna
Obszar oddziaływania przedsięwzięcia	Lokalny, (Gminny)
Zakres czasowy realizacji	<p>Rozpoczęcie: 2019</p> <p>Zakończenie: 2025</p>
Szacowana wartość przedsięwzięcia	1 500 000,00zł
Źródła finansowania	<ol style="list-style-type: none"> 1. Program „Wielkopolska Odnowa Wsi 2013-2020” – konkurs „Pięknieje wielkopolska wieś”. 2. Program „Wielkopolska Odnowa Wsi 2013-2020” – konkurs „Odnowa wsi szansą dla aktywnych sołectw”. 3. Lokalna Grupa Działania „Kraina Trzech Rzek”. 4. PROW 2014-2020 j. 5. Program Ministra Kultury i Dziedzictwa Narodowego „Edukacja kulturalna”. 6. Budżet gminy Suchy Las.
Podmiot koordynujący	Gmina Suchy Las, OPS w Suchym Lesie
Prognozowane rezultaty	Projekt realizowany w Goleńczewie, przy ul. Dworcowej na terenie Starej Remizy. Realizacja przedsięwzięcia odpowiada na potrzebę ożywienia obszarów zdegradowanych poprzez zmianę jakości przestrzeni publicznej

	<p>Dla umożliwienia tak przyjętych celów i zaplanowanych działań konieczny jest kompleksowy remont budynku Starej Remizy (zakres infrastrukturalny).</p> <p>Wśród działań realizowanych w ramach projektu przewiduje się (zakres społeczny):</p> <ul style="list-style-type: none"> - organizację centrum wolontariatu, - organizacja kawiarenki weekendowej, - organizacja zawodów billardowych, piłkarskich (stołowych), - organizacja warsztatów dla seniorów: wymiana międzypokoleniowa, - organizacja klubu seniora: Uniwersytet Trzeciego Wieku, - organizacja "babiego targu", - organizacja ogrodu permakulturowego: społeczny ogród. <p>Celami projektu są:</p> <ul style="list-style-type: none"> - poprawa ładu przestrzennego, estetyki i funkcji przestrzeni publicznej; - wzmocnienie potencjału rekreacyjnego i turystycznego; - budowa przestrzeni publicznej przyjaznej dla osób z niepełnosprawnościami; - wzmocnienie aktywności społecznej mieszkańców; - wzmocnienie poczucia więzi i integracji społecznej; - wzmocnienie kompetencji społecznych mieszkańców; - wzmocnienie zainteresowania i zaangażowania wolontariatem; - wzmocnienie współpracy ze stowarzyszeniami, NGO`s;
Wskaźniki rezultatu	<p>Beneficjenci bezpośredni projektu: mieszkańcy Gołęczewa Beneficjenci pośredni projektu: mieszkańcy Gminy i potencjalni turyści.</p> <p>Wskaźniki rezultatu:</p> <ul style="list-style-type: none"> - liczba wspartych / zmodernizowanych obiektów infrastrukturalnych (szt.); - liczba obiektów dostosowanych do potrzeb osób z niepełnosprawnościami (szt.); - liczba zorganizowanych imprez o charakterze społeczno-kulturalnym (szt.); - liczba uczestników imprez o charakterze społeczno-kulturalnym (szt.); - liczba akcji / szkoleń edukacyjnych / pogadanek dla mieszkańców (szt.); - liczba akcji promocyjnych / szkoleń edukacyjnych dotyczących ochrony środowiska (szt.);; - liczba organizacji/stowarzyszeń zaangażowanych w proces rewitalizacji (szt.); - liczba założonych działalności gospodarczych (szt.); - ilość inicjatyw realizowanych w partnerstwie (przedsiębiorcy, organizacje), (szt.).
Problemy jakie rozwiązuje planowane przedsięwzięcie	<p>W budynku „Starej Remizy” będzie działało m.in. Centrum Wolontariatu. W ramach Centrum prowadzone będą działania mające na celu przygotowanie oferty wolontariatu dla osób w każdym wieku. Wolontariat, jako forma zdobywania doświadczenia zawodowego, przyczyni się do włączania również osób bezrobotnych w planowane inicjatywy. Zakłada się zatem, że Centrum Wolontariatu będzie miało korzystny wpływ w zakresie minimalizowania negatywnych zjawisk społecznych zdiagnozowanych w Gołęczewie, w tym bezrobocia.</p>

2.3.G – projekty rewitalizacyjne

Podobszar rewitalizacji	Goleńczewo
Cel strategiczny	Projekt realizuje założenia Celu strategicznego 1 i 2
Nazwa Przedsięwzięcia	Budowa lokalnej tożsamości – Stara Przepompownia
Lokalizacja przedsięwzięcia	Działka nr 250/1
Zakres planowanych działań	- opracowanie dokumentacji projektowej - wykonanie niezbędnych robót budowlanych - spotkania z mieszkańcami, warsztaty
Oddziaływanie przedsięwzięcia	X Strefa społeczna Strefa gospodarcza X Strefa przestrzenno-funkcjonalna X Strefa środowiskowa Strefa techniczna
Obszar oddziaływania przedsięwzięcia	Lokalny, (Gminny)
Zakres czasowy realizacji	Rozpoczęcie: 2023 Zakończenie: 2025
Szacowana wartość przedsięwzięcia	300 000,00zł
Źródła finansowania	1. Planowane środki zewnętrzne. 5. Budżet gminy Suchy Las.
Podmiot koordynujący	Gmina Suchy Las, OPS w Suchym Lesie
Prognozowane rezultaty	<p>Projekt realizowany w Goleńczewie, przy ul. Wodnej. Realizacja przedsięwzięcia odpowiada na potrzebę ożywienia obszarów zdegradowanych poprzez zmianę jakości przestrzeni publicznej.</p> <p>Dla umożliwienia realizacji działań i celów, konieczne jest wykonanie następujących prac (zakres inwestycyjny):</p> <ul style="list-style-type: none"> - wykonanie dokumentacji projektowej; - wykonanie robót budowlanych; - wykonanie małej architektury. <p>Wśród działań realizowanych w ramach projektu przewiduje się (zakres społeczny):</p> <ul style="list-style-type: none"> - organizacja pikników historycznych, - organizacja letnich lekcji historycznych, - organizacja rajdów rowerowych. <p>Celami projektu są:</p> <ul style="list-style-type: none"> - poprawa ładu przestrzennego, estetyki i funkcji przestrzeni publicznej; - wzmocnienie potencjału rekreacyjnego i turystycznego; - budowa przestrzeni publicznej przyjaznej dla osób z niepełnosprawnościami; - wzmocnienie aktywności społecznej mieszkańców; - wzmocnienie poczucia więzi i integracji społecznej; - wzmocnienie kompetencji społecznych mieszkańców; - wzmocnienie zainteresowania i zaangażowania wolontariatem; - wzmocnienie współpracy ze stowarzyszeniami, NGO`s;
Wskaźniki rezultatu	<p>Beneficjenci bezpośredni projektu: mieszkańcy Goleńczewa Beneficjenci pośredni projektu: mieszkańcy Gminy i potencjalni turyści</p> <p>Wskaźniki rezultatu:</p> <ul style="list-style-type: none"> - liczba wspartych / zmodernizowanych obiektów infrastrukturalnych (szt.);

	<ul style="list-style-type: none"> - liczba obiektów dostosowanych do potrzeb osób z niepełnosprawnościami (szt.); - liczba usuniętych produktów azbestowych (szt.); - liczba szkoleń dotyczących postępowania w sytuacjach kryzysowych (szt.); - liczba zmodernizowanego / wybudowanego oświetlenia drogowego / monitoringu (szt.); - liczba zorganizowanych imprez o charakterze społeczno-kulturalnym (szt.); - liczba uczestników imprez o charakterze społeczno-kulturalnym (ilość osób); - liczba akcji / szkoleń edukacyjnych / pogadanek dla mieszkańców (szt.); - liczba akcji promocyjnych / szkoleń edukacyjnych dotyczących ochrony środowiska (szt.); - liczba organizacji/stowarzyszeń zaangażowanych w proces rewitalizacji (szt.); - liczba założonych działalności gospodarczych (szt.); - ilość inicjatyw realizowanych w partnerstwie (przedsiębiorcy, organizacje), (szt.).
Problemy jakie rozwiązuje planowane przedsięwzięcie	<p>Zakłada się, że realizacja projektu będzie odnosiła się w sposób bezpośredni i pośredni do zidentyfikowanych na etapie diagnozy negatywnych zjawisk społecznych. Tereny niezagospodarowane / zaniedbane, a takim terenem jest obecnie otoczenie działki nr 250/1 i sama działka, to miejsce gdzie spotykają się osoby spożywające alkohol, co może mieć przełożenie na wzrost przestępczości, a w sposób oczywisty powoduje, że tereny te są postrzegane przez mieszkańców jako mało bezpieczne. Nadanie terenowi nowej funkcji społeczno-przestrzennej, sprawi że przestanie być postrzegany jako niebezpieczny, a wykonana infrastruktura zapewni możliwość spędzania czasu wolnego w społecznie akceptowany sposób. Zakładane działania stworzą ofertę alternatywnych względem np. używek form spędzania czasu. Rewitalizowane miejsce, będzie również bardzo dobrym miejscem dla prowadzenia działań edukacyjnych – historycznych, wszak Gołęczewo, to wieś położona przy Chłudowie – najstarszej wsi w Wielkopolsce.</p>

2.4.G – projekty rewitalizacyjne

Podobszar rewitalizacji	Gołęczewo
Cel strategiczny	Projekt realizuje założenia Celu strategicznego 1 i 2
Nazwa Przedsięwzięcia	Przeźń jako źródło dobrego miejsca zamieszkania – staw przy ul. Tysiąclecia
Lokalizacja przedsięwzięcia	Działka nr 225
Zakres planowanych działań	<ul style="list-style-type: none"> - opracowanie dokumentacji projektowej - wykonanie niezbędnych robót budowlanych - spotkania z mieszkańcami, warsztaty
Oddziaływanie przedsięwzięcia	<ul style="list-style-type: none"> X Strefa społeczna Strefa gospodarcza X Strefa przestrzenno-funkcjonalna X Strefa środowiskowa Strefa techniczna
Obszar oddziaływania przedsięwzięcia	Lokalny, (Gminny)

Zakres czasowy realizacji	Rozpoczęcie: 2018 Zakończenie: 2025
Szacowana wartość przedsięwzięcia	100 000,00zł
Źródła finansowania	1. Program „Wielkopolska Odnowa Wsi 2013-2020” – konkurs „Pięknie wielkopolska wieś”. 2. Program „Wielkopolska Odnowa Wsi 2013-2020” – konkurs „Odnowa wsi szansą dla aktywnych sołectw”. 3. Lokalna Grupa Działania „Kraina Trzech Rzek”. 4. Budżet gminy Suchy Las.
Podmiot koordynujący	Gmina Suchy Las, OPS w Suchym Lesie
Prognozowane rezultaty	<p>Projekt realizowany w Gołęczewie, przy ul. Wodnej. Realizacja przedsięwzięcia odpowiada na potrzebę ożywienia obszarów zdegradowanych poprzez zmianę jakości przestrzeni publicznej.</p> <p>Dla umożliwienia realizacji działań i celów, konieczne jest wykonanie następujących prac (zakres inwestycyjny):</p> <ul style="list-style-type: none"> - wykonanie dokumentacji projektowej; - wykonanie robót budowlanych; - wykonanie małej architektury <p>Wśród działań realizowanych w ramach projektu przewiduje się (zakres społeczny):</p> <ul style="list-style-type: none"> - organizacja pikników historycznych, - organizacja letnich lekcji historycznych, - organizacja rajdów rowerowych. <p>Celami projektu są:</p> <ul style="list-style-type: none"> - poprawa ładu przestrzennego, estetyki i funkcji przestrzeni publicznej; - wzmocnienie potencjału rekreacyjnego i turystycznego; - budowa przestrzeni publicznej przyjaznej dla osób z niepełnosprawnościami; - wzmocnienie aktywności społecznej mieszkańców; - wzmocnienie poczucia więzi i integracji społecznej; - wzmocnienie kompetencji społecznych mieszkańców; - wzmocnienie współpracy ze stowarzyszeniami, NGO`s;
Wskaźniki rezultatu	<p>Beneficjenci bezpośredni projektu: mieszkańcy Gołęczewa Beneficjenci pośredni projektu: mieszkańcy Gminy i potencjalni turyści.</p> <p>Wskaźniki rezultatu:</p> <ul style="list-style-type: none"> - liczba wspartych / zmodernizowanych obiektów infrastrukturalnych (szt.); - liczba obiektów dostosowanych do potrzeb osób z niepełnosprawnościami (szt.); - liczba szkoleń dotyczących postępowania w sytuacjach kryzysowych (szt.); - liczba zmodernizowanego / wybudowanego oświetlenia drogowego / monitoringu (szt.); - liczba zorganizowanych imprez o charakterze społeczno-kulturalnym (szt.); - liczba uczestników imprez o charakterze społeczno-kulturalnym (ilość osób); - liczba akcji / szkoleń edukacyjnych / pogadanek dla mieszkańców (szt.); - liczba akcji promocyjnych / szkoleń edukacyjnych dotyczących ochrony środowiska (szt.); - liczba organizacji/stowarzyszeń zaangażowanych w proces rewitalizacji (szt.); - ilość inicjatyw realizowanych w partnerstwie (przedsiębiorcy, organizacje), (szt.).

Problemy jakie rozwiązuje planowane przedsięwzięcie	<p>Zakłada się, że realizacja projektu nad stawem przy ul. Tysiąclecia w Gołęczewie będzie odnosiła się w sposób bezpośredni i pośredni do zidentyfikowanych na etapie diagnozy negatywnych zjawisk społecznych. Tereny zaniedbane, a takim terenem jest obecnie otoczenie stawu, to miejsca gdzie spotykają się osoby spożywające alkohol, co może mieć przełożenie na wzrost przestępczości, a w sposób oczywisty powoduje, że tereny te są postrzegane przez mieszkańców jako mało bezpieczne. Nadanie terenowi stawu przy ul. Tysiąclecia w Gołęczewie funkcji rekreacyjnej sprawi, że teren ten przestanie być postrzegany jako niebezpieczny, a wykonana infrastruktura zapewni możliwość spędzania czasu wolnego w społecznie akceptowany sposób. Zakładane działania stworzą ofertę alternatywnych względem np. używek form spędzania czasu. Dla zwiększenia poczucia bezpieczeństwa zakłada się zainstalowanie monitoringu.</p> <p>Zakłada się, że wykonana infrastruktura będzie dostosowana do potrzeb osób niepełnosprawnych, co spowoduje, że osoby niepełnosprawne zyskają dostępne dla siebie miejsce rekreacji. Projekt ten przyczyni się zatem do wzrostu komfortu życia osób niepełnosprawnych.</p>
---	---

3.1.Z – projekty rewitalizacyjne

Podobszar rewitalizacji	Złotniki - Osiedle
Cel strategiczny	Projekt realizuje założenia Celu strategicznego 1, 2
Nazwa Przedsięwzięcia	Przestrzeń jako źródło dobrego miejsca zamieszkania – dworzec PKP w Złotnikach
Lokalizacja przedsięwzięcia	Działka nr 300/15, teren dworca PKP
Zakres planowanych działań	Rewitalizacja budynku dworca Siedziba Straży Gminnej Oddział Biblioteki CKiBP w Suchym Lesie Klub Młodzieżowy Spotkania z mieszkańcami, warsztaty
Oddziaływanie przedsięwzięcia	X Strefa społeczna X Strefa gospodarcza X Strefa przestrzenno-funkcjonalna Strefa środowiskowa X Strefa techniczna
Obszar oddziaływania przedsięwzięcia	Regionalny (wojewódzki) i krajowy
Zakres czasowy realizacji	Rozpoczęcie: 2019 Zakończenie: 2025
Szacowana wartość przedsięwzięcia	3 000 000,00zł
Źródła finansowania	1. WRPO 2014+. 2. Lokalna Grupa Działania „Kraina Trzech Rzek”. 3. Budżet gminy Suchy Las.
Podmiot koordynujący	Gmina Suchy Las, OPS w Suchym Lesie
Prognozowane rezultaty	<p>Projekt realizowany na terenie dworca kolejowego Złotniki, przy ul. Dworcowej w Złotnikach. Realizacja przedsięwzięcia odpowiada na potrzebę ożywienia obszarów zdegradowanych poprzez zmianę jakości przestrzeni publicznej.</p> <p>Dla umożliwienia realizacji działań i celów, konieczne jest wykonanie następujących prac (zakres inwestycyjny):</p> <ul style="list-style-type: none"> - wykonanie dokumentacji projektowej; - wykonanie robót budowlanych; - wykonanie małej architektury - zakup wyposażenia.

	<p>Wśród działań realizowanych w ramach projektu przewiduje się (zakres społeczny):</p> <ul style="list-style-type: none"> - organizacja pikników, spotkań literackich, - utworzenie "banku pomysłów młodych ludzi", - organizacja inicjatyw młodzieżowych, warsztatów, spotkań, rozwijania zainteresowań w kontekście spędzania czasu wolnego, - poprzez utworzenie promowanie czytelnictwa. <p>Celami projektu są:</p> <ul style="list-style-type: none"> - poprawa ładu przestrzennego, estetyki i funkcji przestrzeni publicznej; - wzmocnienie potencjału rekreacyjnego i turystycznego; - poprawa poczucia bezpieczeństwa wśród mieszkańców; - budowa przestrzeni publicznej przyjaznej dla osób z niepełnosprawnościami' - wzmocnienie poczucia więzi i integracji społecznej.
Wskaźniki rezultatu	<p>Beneficjenci bezpośredni projektu: mieszkańcy Złotnik Beneficjenci pośredni projektu: mieszkańcy Gminy i potencjalni turyści</p> <p>Wskaźniki rezultatu:</p> <ul style="list-style-type: none"> - liczba wspartych / zmodernizowanych obiektów infrastrukturalnych (szt.); - liczba szkoleń dotyczących postępowania w sytuacjach kryzysowych (szt.); - liczba zmodernizowanego / wybudowanego oświetlenia drogowego / monitoringu (szt.); - liczba usuniętych produktów azbestowych (szt.); - liczba zorganizowanych imprez o charakterze społeczno-kulturalnym (szt.); - liczba uczestników imprez o charakterze społeczno-kulturalnym (ilość osób); - liczba akcji / szkoleń edukacyjnych / pogadanek dla mieszkańców (szt.); - liczba akcji promocyjnych / szkoleń edukacyjnych dotyczących ochrony środowiska (szt.); - liczba organizacji/stowarzyszeń zaangażowanych w proces rewitalizacji (szt.); - liczba założonych działalności gospodarczych (szt.); - ilość inicjatyw realizowanych w partnerstwie (przedsiębiorcy, organizacje), (szt.).
Problemy jakie rozwiązuje planowane przedsięwzięcie	<p>W zrewitalizowanym budynku dworca kolejowego w Złotnikach powstanie Klub Młodzieżowy, zakłada się także utworzenie przestrzeni na siedzibę Straży Gminnej oraz umiejscowienie oddziału Biblioteki CKiBP w Suchym Lesie. W ramach Klubu Młodzieżowego przewiduje się realizację cyklicznych warsztatów, spotkań służących rozwijaniu zainteresowań młodych ludzi. Klub będzie także miejscem, gdzie będą realizowane zajęcia z przedsiębiorczości dla młodych ludzi, w tym zajęcia ukazujące inną stronę ekonomii – ekonomia społeczna. Klub kształtując zainteresowania oraz wypełniając czas wolny będzie swoistym przekątnikiem wartości oraz promował będzie postawy zgodne z normami społecznymi. Zakłada się, że część zajęć w Klubie poświęconych będzie profilaktyce uzależnień wśród młodzieży.</p> <p>Promując przedsiębiorczość, kształtując zainteresowania, promując model życia zgodny z zasadami współżycia społecznego, Klub będzie przyczyniał się do minimalizowania skali negatywnych zjawisk społecznych występujących w Złotnikach, takich jak bezrobocie, alkoholizm, przemoc. Ulokowanie w budynku dworca kolejowego w Złotnikach siedziby Straży Gminnej wpłynie z jednej strony na podniesienie poczucia bezpieczeństwa wśród mieszkańców, z drugiej zaś pozwoli na lepszą komunikację tej służby z lokalną społecznością.</p>

	Dopełnieniem opisanych powyżej działań będzie stworzenie na dworcu siedziby dla oddziału Biblioteki CKiBP w Suchym Lesie, która będzie posiadała także czytelnię, dostępną dla mieszkańców, ale również dla korzystających z dworca turystów.
--	---

4.1.SL – projekty rewitalizacyjne

Podobszar rewitalizacji	Suchy Las
Cel strategiczny	Projekt realizuje założenia Celu strategicznego 1, 2, 3
Nazwa Przedsięwzięcia	Przeźren jako źródło dobrego miejsca zamieszkania – utworzenie terenu parkowego w Suchym Lesie
Lokalizacja przedsięwzięcia	Działka nr 337/11
Zakres planowanych działań	Obszar obecnie całkowicie niezagospodarowany, burzący ład przestrzenny miejsca. Po przeprowadzeniu rewitalizacji stanie się miejscem dla rekreacji i edukacji publicznej (m.in. tablice edukacyjne), miejscem dla prowadzenia społecznych działań integracyjnych i aktywizujących społeczność lokalną
Oddziaływanie przedsięwzięcia	X Strefa społeczna Strefa gospodarcza X Strefa przestrzenno-funkcjonalna X Strefa środowiskowa Strefa techniczna
Obszar oddziaływania przedsięwzięcia	Lokalny, (Gminny)
Zakres czasowy realizacji	Rozpoczęcie: 2021 Zakończenie: 2025
Szacowana wartość przedsięwzięcia	2 000 000,00zł
Źródła finansowania	1. Planowane środki zewnętrzne. 2. Budżet gminy Suchy Las.
Podmiot koordynujący	Gmina Suchy Las, OPS w Suchym Lesie
Prognozowane rezultaty	<p>Projekt realizowany na niezagospodarowanej dotychczas działce u zbiegu ulic Promienistej, Nizinnej i Szkolnej w Suchym Lesie. Realizacja przedsięwzięcia odpowiada na potrzebę ożywienia obszarów zdegradowanych poprzez zmianę jakości przestrzeni publicznej.</p> <p>Dla umożliwienia realizacji działań i celów, konieczne jest wykonanie następujących prac (zakres inwestycyjny):</p> <ul style="list-style-type: none"> - wykonanie dokumentacji projektowej - przygotowanie terenu pod inwestycję - roboty budowlane - wykonanie małej architektury <p>Wśród działań realizowanych w ramach projektu przewiduje się (zakres społeczny):</p> <ul style="list-style-type: none"> - utworzenie kompleksu parkowego stanowiącego miejsce do spędzania czasu wolnego mieszkańców, - organizację konkursu na nazwę parku, - organizacja wydarzeń (np. czytanie pod Dębem), - organizacja zajęć dla dzieci i młodzieży z okolicznych szkół na świeżym powietrzu. <p>Celami projektu są:</p> <ul style="list-style-type: none"> - poprawa ładu przestrzennego, estetyki i funkcji przestrzeni publicznej; - wzmocnienie potencjału rekreacyjnego i turystycznego; - budowa przestrzeni publicznej przyjaznej dla osób z niepełnosprawnościami;

	<ul style="list-style-type: none"> - poprawa poczucia bezpieczeństwa wśród mieszkańców; - wzmocnienie aktywności społecznej mieszkańców; - wzmocnienie poczucia więzi i integracji społecznej; - wzmocnienie kompetencji społecznych mieszkańców; - wzmocnienie zainteresowania i zaangażowania wolontariatem; - wzmocnienie współpracy ze stowarzyszeniami, NGO`s; - wzmocnienie poczucia odpowiedzialności wśród mieszkańców za przestrzeń publiczną; - promocja edukacji i kultury wśród mieszkańców; - promocja zdrowego stylu życia i aktywnych form spędzania czasu wolnego.
Wskaźniki rezultatu	<p>Beneficjenci bezpośredni projektu: mieszkańcy Suchego Lasu Beneficjenci pośredni projektu: mieszkańcy Gminy i potencjalni turyści.</p> <p>Wskaźniki rezultatu:</p> <ul style="list-style-type: none"> - liczba wspartych / zmodernizowanych obiektów infrastrukturalnych (szt.); - liczba obiektów dostosowanych do potrzeb osób z niepełnosprawnościami (szt.); - liczba zmodernizowanego / wybudowanego oświetlenia drogowego / monitoringu (szt.); - liczba zorganizowanych imprez o charakterze społeczno-kulturalnym (szt.); - liczba uczestników imprez o charakterze społeczno-kulturalnym (ilość osób); - liczba akcji / szkoleń edukacyjnych / pogadarek dla mieszkańców (szt.); - liczba akcji promocyjnych / szkoleń edukacyjnych dotyczących ochrony środowiska (szt.); - liczba organizacji/stowarzyszeń zaangażowanych w proces rewitalizacji (szt.); - ilość inicjatyw realizowanych w partnerstwie (przedsiębiorcy, organizacje), (szt.); - liczba akcji / szkoleń promujących zdrowy tryb życia (szt.).
Problemy jakie rozwiązuje planowane przedsięwzięcie	<p>Tereny zaniedbane, a takim terenem jest obecnie teren u zbiegu ulic Promienistej, Nizinnej i Szkolnej, to miejsca gdzie spotykają się osoby spożywające alkohol, co może mieć przełożenie na wzrost przestępczości, a w sposób oczywisty powoduje, że tereny te są postrzegane przez mieszkańców jako mało bezpieczne. Przeistoczenie w teren parkowy oraz nadanie funkcji rekreacyjnej sprawi, że teren ten przestanie być postrzegany jako niebezpieczny, a wykonana infrastruktura zapewni możliwość spędzania czasu wolnego w społecznie akceptowany sposób. Dla zwiększenia poczucia bezpieczeństwa zakłada się zainstalowanie monitoringu.</p> <p>Zakłada się, że wykonana infrastruktura będzie dostosowana do potrzeb osób niepełnosprawnych, co spowoduje, że osoby niepełnosprawne zyskają dostępne dla siebie miejsce rekreacji. Projekt ten przyczyni się zatem do wzrostu komfortu życia osób niepełnosprawnych.</p> <p>Przygotowany teren rekreacyjny będzie służył wszystkim mieszkańcom miejscowości, w tym także dzieciom uczęszczającym do świetlicy środowiskowej w Suchym Lesie, które wywodzą się m.in. z rodzin dotkniętych problemem uzależnień, problemem przemocy w rodzinie itp. Dla dzieci ze świetlic w parku w okresie letnim zakłada się przeprowadzenie zajęć, organizację konkursów, gry i zabawy terenowe. W parku organizowane będą także pikniki dla mieszkańców.</p>

5.1.B – projekty rewitalizacyjne

Podobszar rewitalizacji	Biedrusko
Cel strategiczny	Projekt realizuje założenia Celu strategicznego 1, 2, 3
Nazwa Przedsięwzięcia	To nie sztuka być turystą - Marina
Lokalizacja przedsięwzięcia	Działka nr 50/5, rejon. tzw. mariny
Zakres planowanych działań	Przystanek wodny wraz z infrastrukturą towarzyszącą (wiata, pomost, miejsce na ognisko) Spotkania integracyjne, warsztaty
Oddziaływanie przedsięwzięcia	X Strefa społeczna X Strefa gospodarcza X Strefa przestrzenno-funkcjonalna Strefa środowiskowa Strefa techniczna
Obszar oddziaływania przedsięwzięcia	Lokalny (gminny) oraz ponadlokalny (regionalny)
Zakres czasowy realizacji	Rozpoczęcie: 2022 Zakończenie: 2025
Szacowana wartość przedsięwzięcia	1 000 000,00zł
Źródła finansowania	1. Planowane środki zewnętrzne. 2. Budżet gminy Suchy Las.
Podmiot koordynujący	Gmina Suchy Las, OPS w Suchym Lesie
Prognozowane rezultaty	<p>Projekt realizowany będzie w Biedrusku, nad rzeką Wartą. Polegał będzie na zbudowaniu ogólnodostępnej mariny, mogącej zostać włączona w szlak – Wielka Pętla Wielkopolski. Realizacja przedsięwzięcia odpowiada na potrzebę ożywienia obszarów zdegradowanych poprzez zmianę jakości przestrzeni publicznej.</p> <p>Dla umożliwienia realizacji działań i celów, konieczne jest wykonanie następujących prac (zakres inwestycyjny):</p> <ul style="list-style-type: none"> - przygotowanie terenu pod inwestycję - roboty budowlane - wykonanie małej architektury. <p>Wśród działań realizowanych w ramach projektu przewiduje się (zakres społeczny):</p> <ul style="list-style-type: none"> - organizacja spływów kajakowych, spływów tratwami, - organizacja tramwaju wodnego Poznań - Biedrusko, - organizacja zielonych szkół, - organizacja - utworzenie spółdzielni socjalnej jako operatora miejsca, - organizacja wydarzeń - pikników dla mieszkańców. <p>Calami projektu są:</p> <ul style="list-style-type: none"> - poprawa ładu przestrzennego, estetyki i funkcji przestrzeni publicznej; - poprawa strefy środowiska naturalnego; - wzmocnienie potencjału rekreacyjnego i turystycznego; - budowa przestrzeni publicznej przyjaznej dla osób z niepełnosprawnościami; - wzmocnienie aktywności społecznej mieszkańców; - wzmocnienie poczucia więzi i integracji społecznej; - wzmocnienie kompetencji społecznych mieszkańców; - wzmocnienie zainteresowania i zaangażowania wolontariatem; - wzmocnienie współpracy ze stowarzyszeniami, NGO`s; - wzmocnienie poczucia odpowiedzialności wśród mieszkańców za przestrzeń publiczną; - promocja edukacji i kultury wśród mieszkańców;

	- promocja zdrowego stylu życia i aktywnych form spędzania czasu wolnego.
Wskaźniki rezultatu	<p>Beneficjenci bezpośredni projektu: mieszkańcy Biedruska Beneficjenci pośredni projektu: mieszkańcy Gminy i potencjalni turyści.</p> <p>Wskaźniki rezultatu:</p> <ul style="list-style-type: none"> - liczba wspartych / zmodernizowanych obiektów infrastrukturalnych (szt.); - liczba obiektów dostosowanych do potrzeb osób z niepełnosprawnościami (szt.); - liczba powstałego oznakowania poziomego / pionowego (szt.); - liczba zorganizowanych imprez o charakterze społeczno-kulturalnym (szt.); - liczba uczestników imprez o charakterze społeczno-kulturalnym (ilość osób); - liczba akcji / szkoleń edukacyjnych / pogadanek dla mieszkańców (szt.); - liczba akcji promocyjnych / szkoleń edukacyjnych dotyczących ochrony środowiska (szt.); - liczba organizacji/stowarzyszeń zaangażowanych w proces rewitalizacji (szt.); - ilość inicjatyw realizowanych w partnerstwie (przedsiębiorcy, organizacje), (szt.); - liczba akcji / szkoleń promujących zdrowy tryb życia (szt.).
Problemy jakie rozwiązuje planowane przedsięwzięcie	Idea realizacji mariny nad rzeką Wartą w Biedrusku to z jednej strony stworzenie dla mieszkańców atrakcyjnego miejsca do spędzania czasu wolnego i ożywienie terenu nad rzeką, ale jednocześnie to także powołanie spółdzielni socjalnej będącej operatorem miejsca. Spółdzielnia socjalna, jako podmiot ekonomii społecznej, będzie ofertą umożliwiającą aktywizację osób z grup defaworyzowanych, zatem przyczyni się do ograniczenia zdiagnozowanych na terenie Biedruska negatywnych zjawisk społecznych, stając się szansą na aktywizację osób wykluczonych społecznie.

5.2.B– projekty rewitalizacyjne

Podobszar rewitalizacji	Biedrusko
Cel strategiczny	Projekt realizuje założenia Celu strategicznego 1, 2
Nazwa Przedsięwzięcia	Przeźren jako źródło dobrego miejsca zamieszkania – park przy ul. Powstańców Wlkp.
Lokalizacja przedsięwzięcia	Działka nr 44/8, rejon parku przy blokach ul. Powstańców Wlkp.
Zakres planowanych działań	Utworzenie miejsca do rekreacji i spędzania czasu wolnego: - rewitalizacja terenu parkowego - spotkania z mieszkańcami, akcje społeczne
Oddziaływanie przedsięwzięcia	<ul style="list-style-type: none"> X Strefa społeczna Strefa gospodarcza X Strefa przestrzenno-funkcjonalna Strefa środowiskowa Strefa techniczna
Obszar oddziaływania przedsięwzięcia	Lokalny (gminny)
Zakres czasowy realizacji	Rozpoczęcie: 2019 Zakończenie: 2025
Szacowana wartość przedsięwzięcia	100 000,00zł
Źródła finansowania	1. Lokalna Grupa Działania „Kraina Trzech Rzek”. 2. Budżet gminy Suchy Las.
Podmiot koordynujący	Gmina Suchy Las, OPS w Suchym Lesie

Prognozowane rezultaty	<p>Projekt realizowany będzie w Biedrusku przy ul. Powstańców Wielkopolskich. Realizacja przedsięwzięcia odpowiada na potrzebę żywienia obszarów zdegradowanych poprzez zmianę jakości przestrzeni publicznej.</p> <p>Dla umożliwienia realizacji działań i celów, konieczne jest wykonanie następujących prac (zakres inwestycyjny):</p> <ul style="list-style-type: none"> - nasadzenie roślinności - wykonanie placu zabaw – małej architektury <p>Wśród działań realizowanych w ramach projektu przewiduje się (zakres społeczny):</p> <ul style="list-style-type: none"> - organizacja wspólnych wydarzeń sąsiedzkich, - organizacja wystawy trwałej, - organizacja czasu wolnego dla dzieci i młodzieży (plac zabaw), odtworzenie fontanny ogrodowej. <p>Celami projektu są:</p> <ul style="list-style-type: none"> - poprawa ładu przestrzennego, estetyki i funkcji przestrzeni publicznej; - wzmocnienie potencjału rekreacyjnego i turystycznego; - budowa przestrzeni publicznej przyjaznej dla osób z niepełnosprawnościami; - poprawa poczucia bezpieczeństwa wśród mieszkańców; - wzmocnienie aktywności społecznej mieszkańców; - wzmocnienie poczucia więzi i integracji społecznej; - wzmocnienie kompetencji społecznych mieszkańców; - wzmocnienie zainteresowania i zaangażowania wolontariatem; - wzmocnienie współpracy ze stowarzyszeniami, NGO`s;
Wskaźniki rezultatu	<p>Beneficjenci bezpośredni projektu: mieszkańcy Biedruska Beneficjenci pośredni projektu: mieszkańcy Gminy i potencjalni turyści.</p> <p>Wskaźniki rezultatu:</p> <ul style="list-style-type: none"> - liczba wspartych / zmodernizowanych obiektów infrastrukturalnych (szt.); - liczba obiektów dostosowanych do potrzeb osób z niepełnosprawnościami (szt.); - liczba zmodernizowanego / wybudowanego oświetlenia drogowego / monitoringu (szt.); - liczba zorganizowanych imprez o charakterze społeczno-kulturalnym (szt.); - liczba uczestników imprez o charakterze społeczno-kulturalnym (ilość osób); - liczba akcji promocyjnych / szkoleń edukacyjnych dotyczących ochrony środowiska (szt.); - liczba organizacji/stowarzyszeń zaangażowanych w proces rewitalizacji (szt.); - ilość inicjatyw realizowanych w partnerstwie (przedsiębiorcy, organizacje), (szt.).
Problemy jakie rozwiązuje planowane przedsięwzięcie	<p>Tereny zaniedbane, a takim terenem jest obecnie teren parku przy ul. Powstańców Wielkopolskich w Biedrusku , to miejsca gdzie spotykają się osoby spożywające alkohol, co może mieć przełożenie na wzrost przestępczości, a w sposób oczywisty powoduje, że tereny te są postrzegane przez mieszkańców jako mało bezpieczne. Tereny takie zniechęcają mieszkańców do przebywania w przestrzeni publicznej. Poddanie terenu rewitalizacji oraz nadanie funkcji rekreacyjnej sprawi, że teren ten przestanie być postrzegany jako niebezpieczny, a wykonana infrastruktura zapewni możliwość spędzania czasu wolnego w społecznie akceptowany sposób. Dla zwiększenia poczucia bezpieczeństwa zakłada się zainstalowanie monitoringu.</p>

	<p>Zakłada się, że wykonana infrastruktura będzie dostosowana do potrzeb osób niepełnosprawnych, co spowoduje, że osoby niepełnosprawne zyskają dostępne dla siebie miejsce rekreacji. Projekt ten przyczyni się zatem do wzrostu komfortu życia osób niepełnosprawnych.</p> <p>Przygotowany teren rekreacyjny będzie służył wszystkim mieszkańcom miejscowości.</p>
--	--

5.3.B– projekty rewitalizacyjne

Podobszar rewitalizacji	Biedrusko
Cel strategiczny	Projekt realizuje założenia Celu strategicznego 1,2
Nazwa Przedsięwzięcia	Przestrzeń jako źródło dobrego miejsca zamieszkania - działka 13/24 przy ul. 7 Pułku Strzelców Konnych
Lokalizacja przedsięwzięcia	W trosce o przestrzeń jako źródło dobrego zamieszkania - działka 13/24 przy ul. 7 Pułku Strzelców Konnych Wielkopolskich
Zakres planowanych działań	Utworzenie miejsca do rekreacji i spędzania czasu wolnego: - rewitalizacja terenu parkowego - spotkania z mieszkańcami, akcje społeczne
Oddziaływanie przedsięwzięcia	<ul style="list-style-type: none"> X Strefa społeczna Strefa gospodarcza X Strefa przestrzenno-funkcjonalna Strefa środowiskowa Strefa techniczna
Obszar oddziaływania przedsięwzięcia	Lokalny (gminny)
Zakres czasowy realizacji	Rozpoczęcie: 2019 Zakończenie: 2025
Szacowana wartość przedsięwzięcia	100 000,00zł
Źródła finansowania	<ol style="list-style-type: none"> 1. Lokalna Grupa Działania „Kraina Trzech Rzek”. 2. Budżet gminy Suchy Las.
Podmiot koordynujący	Gmina Suchy Las, OPS w Suchym Lesie
Prognozowane rezultaty	<p>Projekt realizowany będzie w Biedrusku przy ul. 7 Pułku Strzelców Konnych. Realizacja przedsięwzięcia odpowiada na potrzebę ożywienia obszarów zdegradowanych poprzez zmianę jakości przestrzeni publicznej.</p> <p>Dla umożliwienia realizacji działań i celów, konieczne jest wykonanie następujących prac (zakres inwestycyjny):</p> <ul style="list-style-type: none"> - nasadzenie roślinności - wykonanie małej architektury <p>Wśród działań realizowanych w ramach projektu przewiduje się (zakres społeczny):</p> <ul style="list-style-type: none"> - organizacja zabaw indiańskich dla dzieci, - organizacja zawodów tematycznych dla dzieci, organizacja dni sąsiedzkich, - stworzenie zielonego buforu między budującymi się osiedlami. <p>Celami projektu są:</p> <ul style="list-style-type: none"> - poprawa ładu przestrzennego, estetyki i funkcji przestrzeni publicznej; - wzmocnienie potencjału rekreacyjnego i turystycznego; - budowa przestrzeni publicznej przyjaznej dla osób z niepełnosprawnościami; - poprawa poczucia bezpieczeństwa wśród mieszkańców; - wzmocnienie aktywności społecznej mieszkańców; - wzmocnienie poczucia więzi i integracji społecznej;

	<ul style="list-style-type: none"> - wzmocnienie kompetencji społecznych mieszkańców; - wzmocnienie współpracy ze stowarzyszeniami, NGO`s;
Wskaźniki rezultatu	<p>Beneficjenci bezpośredni projektu: mieszkańcy Biedruska Beneficjenci pośredni projektu: mieszkańcy Gminy.</p> <p>Wskaźniki rezultatu:</p> <ul style="list-style-type: none"> - liczba wspartych / zmodernizowanych obiektów infrastrukturalnych (szt.); - liczba obiektów dostosowanych do potrzeb osób z niepełnosprawnościami (szt.); - liczba zmodernizowanego / wybudowanego oświetlenia drogowego / monitoringu (szt.); - liczba zorganizowanych imprez o charakterze społeczno-kulturalnym (szt.); - liczba uczestników imprez o charakterze społeczno-kulturalnym (ilość osób); - liczba akcji promocyjnych / szkoleń edukacyjnych dotyczących ochrony środowiska (szt.); - liczba organizacji/stowarzyszeń zaangażowanych w proces rewitalizacji (szt.); - ilość inicjatyw realizowanych w partnerstwie (przedsiębiorcy, organizacje), (szt.).
Problemy jakie rozwiązuje planowane przedsięwzięcie	<p>Tereny zaniedbane, a takim terenem jest obecnie teren parku przy ul. 7 Pułku Strzelców w Biedrusku , to miejsca gdzie spotykają się osoby spożywające alkohol, co może mieć przełożenie na wzrost przestępczości, a w sposób oczywisty powoduje, że tereny te są postrzegane przez mieszkańców jako mało bezpieczne. Tereny takie zniechęcają mieszkańców do przebywania w przestrzeni publicznej. Poddanie terenu rewitalizacji oraz nadanie funkcji rekreacyjnej sprawi, że teren ten przestanie być postrzegany jako niebezpieczny, a wykonana infrastruktura zapewni możliwość spędzania czasu wolnego w społecznie akceptowany sposób. Dla zwiększenia poczucia bezpieczeństwa zakłada się zainstalowanie monitoringu. Zakłada się, że wykonana infrastruktura będzie dostosowana do potrzeb osób niepełnosprawnych, co spowoduje, że osoby niepełnosprawne zyskają dostępne dla siebie miejsce rekreacji. Projekt ten przyczyni się zatem do wzrostu komfortu życia osób niepełnosprawnych. Przygotowany teren rekreacyjny będzie służył wszystkim mieszkańcom miejscowości.</p>

5.4.B – projekty rewitalizacyjne

Obszar rewitalizacji	Biedrusko
Cel strategiczny	Projekt realizuje założenia Celu strategicznego 1,2
Nazwa Przedsięwzięcia	Budowa lokalnej tożsamości - pomnik 7 Pułku Strzelców Konnych Wielkopolskich.
Lokalizacja przedsięwzięcia	Działka nr 14/48
Zakres planowanych działań	Postawienie pomnika upamiętniającego wydarzenia wojenne na terenie Wielkopolski
Oddziaływanie przedsięwzięcia	<ul style="list-style-type: none"> X Strefa społeczna Strefa gospodarcza X Strefa przestrzenno-funkcjonalna Strefa środowiskowa Strefa techniczna

Obszar oddziaływania przedsięwzięcia	Lokalny (gminny)
Zakres czasowy realizacji	Rozpoczęcie: 2018 Zakończenie: 2024
Szacowana wartość przedsięwzięcia	50 000,00zł
Źródła finansowania	1. Lokalna Grupa Działania „Kraina Trzech Rzek”. 2. Budżet gminy Suchy Las.
Podmiot koordynujący	Gmina Suchy Las
Prognozowane rezultaty	<p>Projekt realizowany będzie w Biedrusku przy ul. Powstańców Wielkopolskich. Realizacja przedsięwzięcia odpowiada na potrzebę ożywienia obszarów zdegradowanych poprzez zmianę jakości przestrzeni publicznej.</p> <p>Dla umożliwienia realizacji działań i celów, konieczne jest wykonanie pomnika VII Pułku Strzelców Konnych w Biedrusku (zakres inwestycyjny):</p> <p>Wśród działań realizowanych w ramach projektu przewiduje się (zakres społeczny):</p> <ul style="list-style-type: none"> - organizacja wydarzeń typu apele, odczyty przy pomniku, - organizacja wycieczek rowerowych połączonych z historią Biedruska, - organizacja ważnych wydarzeń historycznych w miejscowości. <p>Celami projektu są:</p> <ul style="list-style-type: none"> - poprawa ładu przestrzennego, estetyki i funkcji przestrzeni publicznej; - wzmocnienie potencjału rekreacyjnego i turystycznego; - budowa przestrzeni publicznej przyjaznej dla osób z niepełnosprawnościami;
Wskaźniki rezultatu	<p>Beneficjenci bezpośredni projektu: mieszkańcy Biedruska Beneficjenci pośredni projektu: mieszkańcy Gminy</p> <p>Wskaźniki rezultatu:</p> <ul style="list-style-type: none"> - liczba obiektów dostosowanych do potrzeb osób z niepełnosprawnościami (szt.); - liczba akcji / szkoleń edukacyjnych / pogadanek dla mieszkańców (szt.);
Problemy jakie rozwiązuje planowane przedsięwzięcie	<p>Tereny zaniedbane, a takim terenem jest obecny teren, to miejsce to miejsce gdzie spotykają się osoby spożywające alkohol, co może mieć przełożenie na wzrost przestępczości, a w sposób oczywisty powoduje, że tereny te są postrzegane przez mieszkańców jako mało bezpieczne. Tereny takie zniechęcają mieszkańców do przebywania w przestrzeni publicznej. Poddanie terenu rewitalizacji sprawi, że teren ten przestanie być postrzegany jako niebezpieczny.</p>

5.5.B – projekty rewitalizacyjne

Obszar rewitalizacji	Biedrusko
Cel strategiczny	Projekt realizuje założenia Celu strategicznego 1, 2, 3
Nazwa Przedsięwzięcia	Przestrzeń jako źródło dobrego miejsca zamieszkania – ożywienie Domu Osiedlowego w Biedrusku
Lokalizacja przedsięwzięcia	Działka nr 28, ul. Zjednoczenia 4

Zakres planowanych działań	- opracowanie strategii instytucji - zakup wyposażenia
Oddziaływanie przedsięwzięcia	X Strefa społeczna Strefa gospodarcza X Strefa przestrzenno-funkcjonalna Strefa środowiskowa Strefa techniczna
Obszar oddziaływania przedsięwzięcia	Lokalny (gminny)
Zakres czasowy realizacji	Rozpoczęcie: 2018 Zakończenie: 2025
Szacowana wartość przedsięwzięcia	50 000,00zł
Źródła finansowania	1. Lokalna Grupa Działania „Kraina Trzech Rzek”. 2. Program Ministra Kultury i Dziedzictwa Narodowego „Edukacja kulturalna”. 3. Budżet gminy Suchy Las.
Podmiot koordynujący	Gmina Suchy Las
Prognozowane rezultaty	<p>Projekt będzie realizowany w Biedrusku, przy ul. Zjednoczenia, w obecnym Domu Osiedlowym w Biedrusku. Realizacja przedsięwzięcia odpowiada na potrzebę żywienia obszarów zdegradowanych poprzez zmianę jakości przestrzeni publicznej.</p> <p>Dla zrealizowania tak sprecyzowanych celów i działań konieczne jest opracowanie strategii funkcjonowania obiektu, zakup wyposażenia dla prowadzenia działań edukacyjnych, ewentualna rozbudowa Domu Osiedlowego w Biedrusku (zakres inwestycyjny / społeczny).</p> <p>Wśród działań realizowanych w ramach projektu przewiduje się (zakres społeczny):</p> <ul style="list-style-type: none"> - stworzenie w ramach Domu Osiedlowego centrum społeczno-kulturalnego, - organizacja i realizacja zajęć dla dzieci, młodzieży i dorosłych (nauka języków, zajęcia artystyczne, naukowe, turnieje gier klubowych, warsztaty kulinarne, spotkania z ciekawymi osobami), - stworzenie klubu dla młodzieży (miejsca gdzie młodzi ludzie mogliby spędzać czas samodzielnie, ale z opieką dorosłych). <p>Celami projektu są:</p> <ul style="list-style-type: none"> - poprawa ładu przestrzennego, estetyki i funkcji przestrzeni publicznej; - wzmocnienie aktywności społecznej mieszkańców; - wzmocnienie poczucia więzi i integracji społecznej; - wzmocnienie kompetencji społecznych mieszkańców; - wzmocnienie zainteresowania i zaangażowania wolontariatem; - wzmocnienie współpracy ze stowarzyszeniami, NGO`s; - wzmocnienie poczucia odpowiedzialności wśród mieszkańców za przestrzeń publiczną; - promocja edukacji i kultury wśród mieszkańców; - promocja zdrowego stylu życia i aktywnych form spędzania czasu wolnego.
Wskaźniki rezultatu	<p>Beneficjenci bezpośredni projektu: mieszkańcy Biedruska Beneficjenci pośredni projektu: mieszkańcy Gminy.</p> <p>Wskaźniki rezultatu:</p>

	<ul style="list-style-type: none"> - liczba wspartych / zmodernizowanych obiektów infrastrukturalnych (szt.); - liczba zorganizowanych imprez o charakterze społeczno-kulturalnym (szt.); - liczba uczestników imprez o charakterze społeczno-kulturalnym (ilość osób); - liczba akcji / szkoleń edukacyjnych / pogadanek dla mieszkańców (szt.); - liczba akcji promocyjnych / szkoleń edukacyjnych dotyczących ochrony środowiska (szt.); - liczba organizacji/stowarzyszeń zaangażowanych w proces rewitalizacji (szt.); - liczba założonych działalności gospodarczych (szt.); - ilość inicjatyw realizowanych w partnerstwie (przedsiębiorcy, organizacje), (szt.). - opracowanie strategii działalności dla domów osiedlowych/kultury (szt.).
Problemy jakie rozwiązuje planowane przedsięwzięcie	<p>W toku przeprowadzonych konsultacji społecznych ustalono, że istniejący w Biedrusku Dom Osiedlowy nie spełnia oczekiwań wszystkich mieszkańców Biedruska. Zdaniem mieszkańców oferta Domu Osiedlowego jest ograniczona z uwagi m.in. na ograniczenia lokalowe Domu. Rozbudowany i zorganizowany „na nowo” Dom Osiedlowy stanie się miejscem organizacji wydarzeń kulturalnych, umożliwi rozwijanie pasji bez względu na wiek. Zakłada się również stworzenie oferty dla młodzieży i tym samym zatrzymanie młodych w Biedrusku, gdyż, na co zwracali uwagę mieszkańcy w trakcie konsultacji społecznych, obecnie osoby uczące się w szkołach ponadgimnazjalnych swój czas wolny spędzają w Poznaniu ze względu na brak dla nich jakiegokolwiek oferty w Biedrusku.</p> <p>Zakłada się także wypracowanie porozumienia pomiędzy podmiotami dotychczas użytkującymi Dom Osiedlowy, nawiązanie pomiędzy nimi ścisłej współpracy tak, by mogły one w jak największym stopniu zaspokajać potrzeby lokalnej społeczności.</p> <p>Realizowana w ramach Domu Osiedlowego działalność szkoleniowa (nauka języków, rozwijanie zainteresowań) sprzyjać będzie poprawie aktywności społecznej mieszkańców oraz poprzez oddziaływanie na wzrost kompetencji uczestników szkoleń przyczyni się do obniżenia skali zdiagnozowanych wskaźników negatywnych zjawisk społecznych na terenie Biedruska.</p>

Projekty uzupełniające (dopuszczalne) wobec działań rewitalizacyjnych, są tymi projektami – zadaniami, które z uwagi na mniejszą skalę / zakres oddziaływania, nie mogą zostać uznane jako projekty podstawowe, funkcjonujące w pełni samodzielnie. Ich realizacja jednak, wynika z realizacji celów programów rewitalizacji. Uwzględnienie projektów uzupełniających pozwoli na wsparcie wyników uzyskanych w związku z realizacją projektów kluczowych i podstawowych. Polegają one na szeroko rozumianej aktywizacji społeczności lokalnej i stanowią istotny element realizacji Programu.

Dla tych przedsięwzięć nie ustala się szacunkowych kwot finansowania i harmonogramu realizacji. Mogą one uzupełniać realizację podstawowych przedsięwzięć rewitalizacyjnych Gminnego programu, i być sfinansowane w momencie wystąpienia dodatkowych źródeł finansowania. Przedsięwzięcia uzupełniające, mogą wskutek aktualizacji Gminnego programu zostać do niego włączone lub zastąpić przedsięwzięcie podstawowe, jeśli to nie może zostać zrealizowane.

Cel 1: Obszar rewitalizacji przyjaznym miejscem zamieszkania

- Podnoszenie atrakcyjności przestrzeni poprzez modernizację, tworzenie małej architektury;

- Organizacja konkursów tematycznych – przyrodnicze, historyczne, praw człowieka;
- Angażowanie i organizowanie przestrzeni publicznych przez wspólnoty, stowarzyszenia;

Cel strategiczny 2: Spójność i aktywność społeczna

- Utrzymanie tradycyjnych zwyczajów;
- Kreowanie liderów społeczności lokalnych;

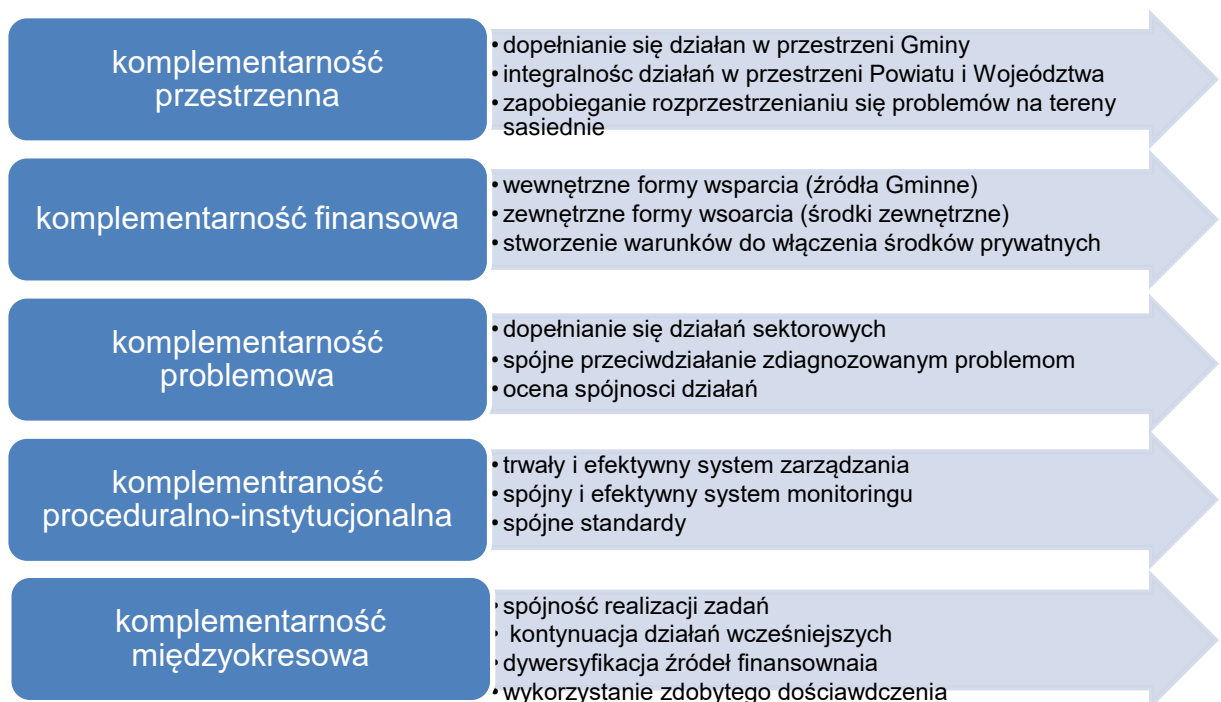
Cel strategiczny 3: Rozwinięta infrastruktura społeczno-rekreacyjna

- Działania na rzecz ożywienia i wzbogacenia oferty sportowo-rekreacyjnej, kulturalnej dla dzieci i młodzieży;

8. Mechanizmy integrowania działań służących realizacji celów rewitalizacji oraz odpowiadające im kierunki działań

Prezentowany rozdział dotyczy - zgodnie z art. 15 ust. 1 pkt 7 ustawy o rewitalizacji mechanizmów integrowania działań służących realizacji celów rewitalizacji oraz odpowiadające im kierunki działań służących eliminacji lub ograniczeniu negatywnych zjawisk oraz przedsięwzięć rewitalizacyjnych

Zintegrowane podejście Programu jest uszczegółowieniem komplementarności dokumentu i dotyczy kilku aspektów odnoszących się do zintegrowania zaplanowanych przedsięwzięć i projektów rewitalizacyjnych. Przedsięwzięcia dopełniają się tematycznie, co w efekcie końcowym skutkować ma kompleksowym rozwiązaniem problemów (społecznych, gospodarczych, przestrzenno-funkcjonalnych, technicznych, środowiskowych) występujących na obszarze zdegradowanym zgodnie ze schematem.



Komplementarność przestrzenna stanowi istotę Gminnego programu rewitalizacji, który podejmuje działania na wyznaczonych podobszarach rewitalizacji wyznaczonych w skutek podjętych działań badawczych / analitycznych oraz konsultacyjnych.

Zaplanowane do realizacji projekty rewitalizacyjne mają skupiać się na wskazanym obszarze i być z nim ściśle związanym. Stanowią bowiem odpowiedź na podstawowe problemy dla tego terenu. Rezultatem projektów będzie możliwość skorzystania z nowej infrastruktury publicznej dla mieszkańców nie tylko obszarów rewitalizacji, lecz również całej Gminy. W skutek realizacji projektów na obszarze rewitalizacji nastąpi ograniczenie przenoszenia problemów głównie społecznych na dalsze obszary Gminy.

Komplementarność przestrzenna oznacza konieczność wzięcia pod uwagę podczas tworzenia i realizacji Gminnego programu rewitalizacji wzajemnych powiązań pomiędzy projektami/przedsięwzięciami rewitalizacyjnymi zarówno realizowanych na obszarze rewitalizacji, jak i znajdujących się poza nim, ale oddziałujących na obszar rewitalizacji.

W Gminnym programie zaplanowano działania ukierunkowane na rozwiązywanie problemów w sferze społecznej, funkcjonalno-przestrzennej. Zakłada się, że ich realizacja w poszczególnych

podobszarach rewitalizacji pozytywnie wpłynie na otoczenie, a efekty ich realizacji obejmą swym zasięgiem obszar Gminy. Każde z zaplanowanych przedsięwzięć, łączy wspólny mianownik dotyczący skutecznego ograniczenia lub wyeliminowania negatywnych zjawisk występujących w określonej przestrzeni.

W załączniku do Programu znajdują się kierunki zmian przestrzenno-funkcjonalnych obszaru rewitalizacji.

Komplementarność finansowa

Projekty, które zostały zapisane w Programie Rewitalizacji mają możliwość otrzymania dofinansowania z różnych źródeł, które wzajemnie się uzupełniają i łączą. Komplementarność finansowa oznacza m.in. zdolność łączenia prywatnych i publicznych źródeł finansowania w celu stymulowania wewnątrz gminnych zdolności inwestycyjnych, mogących wesprzeć proces dokonujących się zmian. Na liście przedsięwzięć rewitalizacyjnych ujęto przedsięwzięcia finansowane lub współfinansowane z różnych źródeł publicznych i prywatnych, w tym z:

- ✚ EFRR,
- ✚ EFS,
- ✚ Budżetu Gminy Suchy Las;
- ✚ Środków prywatnych.

Stwierdza się komplementarność z programami finansowanymi ze środków unijnych w szczególności z EFS, a także PROW 2014-2020, WRPO 2014+, PO WER 2014-2020 oraz ze środków krajowych. W Gminnym programie uwzględnia się również udział funduszy prywatnych - osób fizycznych, prawnych, oraz organizacji pozarządowych / stowarzyszeń. Dodatkowo dopuszcza się zastosowanie formuły partnerstwa publiczno-prywatnego.

Komplementarność proceduralno-instytucjonalna

Gminny program rewitalizacji zakłada zintegrowane podejście na poziomie podmiotów realizujących założenia niniejszego Programu. Celem jest tutaj wzajemne współdziałanie podmiotów działających na terenie Gminy, wchodzących nie tylko w skład sektora publicznego (urząd, itp.) ale również gospodarczego i społecznego (partnerzy społeczni) w tym organizacji NGO`s.

W celu zapewnienia jak największej efektywności podejmowanych działań w zakresie realizacji konkretnych projektów rewitalizacyjnych planuje się koordynację jego wdrożenia na poziomie Gminy (planowanie z jednostkami organizacyjnymi i pomocniczymi Gminy). Zadania realizowane przez Gminę zlecane będą odpowiednim jednostkom i podmiotom gminnym, które posiadają ku temu jak najlepsze kompetencje, np. zadania społeczne będą realizowane przy współpracy OPS. Komplementarność w ujęciu instytucjonalnym zapewniona została nie tylko na etapie programowania, lecz również na etapie wdrażania Programu. Instytucją do tego odpowiednią jest Gminny Komitet Rewitalizacji odpowiedzialny za współpracę pomiędzy partnerami realizującymi poszczególne projekty.

W zakresie komplementarności proceduralno-instytucjonalnej, koniecznym jest odniesienie się do zapisów rozdziału 12 Gminnego programu, w którym wskazano proces wdrażania Gminnego programu jak również podmioty za niego odpowiedzialne.

Komplementarność problemowa (funkcyjna)

Komplementarność problemowa lub funkcyjna dotyczy takiego stanu, aby określone działania – w tym przypadku projekty rewitalizacyjne, wzajemnie się uzupełniały, były skierowane na osiągnięcie wspólnego celu prowadzącego do rozwiązania określonego problemu, a nie wzajemnie się wykluczały.

Należy przyjąć, że wskazane projekty / działania rewitalizacyjne, których celem będzie ożywienie społeczne i infrastrukturalne obszaru, przyczyniały się wcześniej zdiagnozowanych problemów. Innymi słowy, komplementarność problemowa oznacza konieczność realizacji projektów/przedsięwzięć rewitalizacyjnych, które będą się wzajemnie dopełniały tematycznie, sprawiając, że Program rewitalizacji będzie oddziaływał na obszar rewitalizacji we wszystkich niezbędnych aspektach (społecznym, gospodarczym, przestrzenno-funkcjonalnym, technicznym, środowiskowym).

Komplementarność międzyokresowa ujęta została w niniejszym Gminnym programie rewitalizacji. Stanowi ona, aby określone działania / projekty wzajemnie się uzupełniały i aby dążyły do realizacji wspólnego celu, jak również były finansowane w ramach różnych źródeł finansowania. Działania realizowane przez gminę Suchy Las, zmierzające do jej rozwoju i likwidacji występujących dysproporcji, wynikały z realizacji Strategii Rozwoju Gminy Suchy Las, i finansowane były zarówno ze środków własnych jak również funduszy zewnętrznych. Wskazane w Gminnym programie przedsięwzięcia łączą w sobie działania infrastrukturalne i społeczne, a przy ich realizacji wykorzystane zostanie zdobyte doświadczenie Beneficjenta.

Głównym celem planowanych do podjęcia działań rewitalizacyjnych, poprzedzonych m.in. konsultacjami społecznymi, jest poprawa miejsca zamieszkania – jako miejsca życia i działania. Każde z działań, co przedstawione zostało w szczegółowej charakterystyce przedsięwzięć, uwzględnia elementy społecznej interwencji – programu naprawczego, która ma stanowić dodatkowych efekt podejmowanych działań inwestycyjnych. Ważnym jest tutaj stwierdzenie, że bez podjęcia tych właśnie konkretnych inwestycji, nie będzie możliwości realizacji działań tzw. miękkich, które dopełnią i dalej będą pozytywnie oddziaływać na tkankę społeczną podobszaru rewitalizacji, jak również pozostaną na tyle silne by wywierać wpływ na obszary okalające. Tym samym też, stwierdzić należy że przedsięwzięcia rewitalizacyjne, ujęte w Gminnym programie, charakteryzują się komplementarnością problemową, a zgłoszone projekty stanowią połączenie działań ze sfery przestrzenno-funkcjonalnej, technicznej, społecznej.

Wyrazem i potwierdzeniem zachowania komplementarności problemowej niech będzie projekcja oddziaływania przedsięwzięć rewitalizacyjnych na poszczególne sfery, co przedstawione zostało w tabeli. Kolor zielony wskazuje na występowanie oddziaływania z poszczególnymi strefami, biały – jego brak, szary - oddziaływanie znikome.

Nazwa przedsięwzięcia	Strefa oddziaływania				
	Spoleczna	Gospodarcza	Przestrzenno-funkcjonalna	Środowiskowa	Techniczna
Budowa lokalnej tożsamości – Stary Bar	z		z		z
Budowa lokalnej tożsamości – Teren Dworca PKP	z		z		z
Budowa lokalnej tożsamości – Stara Remiza z ogrodem	z		z		z
Budowa lokalnej tożsamości – Stara Przepompownia	z		z		
Budowa lokalnej tożsamości – pomnik 7 Pułku Strzelców Konnych	z		z		
Przestrzeń jako źródło dobrego miejsca zamieszkania – Rynek	z		z		z
Przestrzeń jako źródło dobrego miejsca zamieszkania –staw przy ul. Tysiąclecia	z		z		
Przestrzeń jako źródło dobrego miejsca zamieszkania – powołanie Klubu Młodzieżowego z filią Biblioteki i czytelnia	z		z		
Przestrzeń jako źródło dobrego miejsca zamieszkania – utworzenie terenu parkowego	z		z	z	
Przestrzeń jako źródło dobrego miejsca zamieszkania – rejon parku przy blokach ul. Powstańców Wlkp.	z		z	z	
Przestrzeń jako źródło dobrego miejsca zamieszkania – działka	z		z		

13/24 przy ul. 7 Pułku Strzelców Konnych					
Przestrzeń jako źródło dobrego miejsca zamieszkania – ożywienie Domu Osiedlowego w Biedrusku					
To nie sztuka być turystą – Balaton					
To nie sztuka być turystą – Marina					

Jakkolwiek, nie każde z przedsięwzięć oddziałuje z tą samą siłą i zakresem, to jednak każdorazowo będą one prowadziły do rozwoju podobszarów rewitalizacyjnych, systematycznie niwelując negatywne zjawiska na nich występujące. Każde z tych przedsięwzięć wspierając podobszar rewitalizacyjny wpływa na rozwiązania na poziomie ogólnogminnym podnosząc walory społeczno-gospodarcze Gminy jako wspólnego miejsca zamieszkania. Uwzględnienie rozwiązań infrastrukturalnych oraz zaplanowanie jako stałych – wydarzeń społeczno-kulturalnych będą, na powrót, czynnikiem promującym nie tylko rewitalizowany obszar ale i całą Gminę.

Tabela: Cele i działania na rzecz realizacji Gminnego programu rewitalizacji

Cele	Kierunki działań (cele szczegółowe)	Nazwa przedsięwzięcia rewitalizacyjnego		
		W trosce o zabytki – budowa lokalnej tożsamości	To nie sztuka być turystą*	Przestrzeń jako źródło dobrego miejsca zamieszkania
Cel strategiczny 1: Obszar rewitalizacji przyjaznym miejscem zamieszkania.	- poprawa ładu przestrzennego, estetyki i funkcji przestrzeni publicznej	1.3 CH 2.1 G 2.2 G 2.3 G 5.4 B	1.1 CH 5.1 B	1.2 CH 2.4 G 3.1 Z 4.1 SL 5.2 B 5.3 B 5.5 B
	- poprawa strefy środowiska naturalnego		5.1 B	
	- wzmocnienie potencjału rekreacyjnego i turystycznego	1.3 CH 2.1 G 2.2 G 2.3 G 5.4 B	1.1 CH 5.1 B	1.2 CH 2.4 G 3.1 Z 4.1 SL 5.2 B 5.3 B
	- poprawa poczucia bezpieczeństwa wśród mieszkańców	2.1 G		3.1 Z 4.1 SL 5.2 B 5.3 B
	- budowa przestrzeni publicznej przyjaznej dla osób z niepełnosprawnościami	1.3 CH 2.1 G 2.2 G 2.3 G 5.4 B	1.1 CH 5.1 B	1.2 CH 2.4 G 3.1 Z 4.1 SL 5.2 B

				5.3 B 5.5 B
Cel strategiczny 2: Spójność i aktywność społeczna	- wzmocnienie aktywności społecznej mieszkańców	1.3 CH 2.2 G 2.3 G	1.1 CH 5.1 B	1.2 CH 2.4 G 4.1 SL 5.2 B 5.3 B 5.5 B
	- wzmocnienie poczucia więzi i integracji społecznej	1.3 CH 2.1 G 2.2 G 2.3 G	1.1 CH 5.1 B	1.2 CH 2.4 G 3.1 Z 4.1 SL 5.2 B 5.3 B 5.5 B
	- wzmocnienie kompetencji społecznych mieszkańców	1.3 CH 2.2 G 2.3 G	5.1 B	2.4 G 4.1 SL 5.2 B 5.3 B 5.5 B
	- wzmocnienie zainteresowania i zaangażowania wolontariatem	1.3 CH 2.2 G 2.3 G	5.1 B	4.1 SL 5.2 B 5.5 B
	- wzmocnienie współpracy ze stowarzyszeniami, NGO`s	1.3 CH 2.2 G 2.3 G	5.1 B	1.2 CH 2.4 G 4.1 SL 5.2 B 5.3 B 5.5 B
Cel strategiczny 3: Rozwinięta infrastruktura społeczno-rekreacyjna	- wzmocnienie poczucia odpowiedzialności wśród mieszkańców za przestrzeń publiczną	1.3 CH	5.1 B	1.2 CH 4.1 SL 5.5 B
	- promocja edukacji i kultury wśród mieszkańców	1.3 CH	5.1 B	1.2 CH 4.1 SL 5.5 B
	- promocja zdrowego stylu życia i aktywnych form spędzania czasu wolnego	1.3 CH	1.1 CH 5.1 B	1.2 CH 4.1 SL 5.5 B

* „To nie sztuka być turystą, lecz Turystą być – to sztuka”, cyt. Witold Tyrakowski

9. Struktura zarządzania realizacją gminnego programu rewitalizacji

Niniejszy rozdział, zgodnie z art. 15 ust. 1 pkt 8 ustawy o rewitalizacji, opisuje strukturę zarządzania realizacją gminnego programu rewitalizacji, ze wskazaniem kosztów tego zarządzania oraz ramowym harmonogramem realizacji Programu.

Gminny program rewitalizacji gminy Suchy Las realizowany będzie po jego uchwaleniu przez Radę Gminy Suchy Las. Za jego zarządzanie i wdrożenie oraz przedstawianie okresowych ocen z postępu jego realizacji odpowiedzialny będzie Wójt Gminy.

Wójt wykonuje swoje zadania w zakresie rewitalizacji poprzez **Komitet ds. Rewitalizacji** skupiający pracowników Urzędu, Ośrodka Pomocy Społecznej w Suchym Lesie oraz interesariuszy Gminnego programu jak mieszkańcy, podmioty gospodarcze. Komitet Rewitalizacji powołany zostanie zarządzeniem Wójta Gminy. Komitet Rewitalizacji, stanowi forum współpracy i dialogu interesariuszy z organami Gminy Suchy Las w sprawach dotyczących przygotowania, prowadzenia i oceny rewitalizacji. Pełnić będzie również funkcję opiniodawczo-doradczą Wójta. Zasady wyznaczania składu oraz zasady działania Komitetu Rewitalizacji określi w drodze uchwały Rada Gminy w terminie nie dłuższym niż 3 miesiące, licząc od dnia uchwalenia Gminnego Programu.

Do zadań Komitetu Rewitalizacji należeć będzie min.:

- ✚ koordynacja procesu realizacji poszczególnych projektów Gminnego Programu Rewitalizacji;
- ✚ wsparcie innych podmiotów w działaniach rewitalizacyjnych;
- ✚ monitoring wdrażania projektów;
- ✚ raportowanie procesu wdrażania GPR;
- ✚ działania związane z zapewnieniem partycypacji społecznej w zakresie przedsięwzięć rewitalizacyjnych, co pozwoli społeczności lokalnej – innym interesariuszom Gminnego programu na aktywny udział w kształtowaniu przestrzeni wokół siebie, a także działanie na rzecz własnych interesów;
- ✚ promocja oraz udzielanie informacji nt. Gminnego Programu Rewitalizacji.

W związku ze zwiększeniem obowiązków służbowych dla członków Komitetu rewitalizacji może zostać przyznane dodatkowe wynagrodzenie. Szczegółowe zasady i koszty funkcjonowania Komitetu określone zostaną regulaminem tegoż Komitetu.

Szczególne znaczenie w procesie realizacji Programu odgrywać będzie **Komitet ds. Rewitalizacji**,

Istotna rola, w pracy Komitetu Rewitalizacji przypadając będzie podmiotowi jakim jest **Organizator Społeczności Lokalnej (dalej `OSL`)**, będący jednocześnie członkiem Komitetu. Wskazać należy, że organizowanie społeczności lokalnej, traktowane jako pracę środowiskową, stanowi długofalowy proces upodmiotawiania ludzi, w którym zmiana rzeczywistości następuje w wyniku aktywności wyrażającej ich podmiotowość (także w znaczeniu społeczno-politycznym) i zdolność do przekształcania środowiska własnymi siłami. Stworzone w jego ramach sieci współpracy i różnorodne struktury lokalne na stałe wspierają rozwój społeczności, sposoby rozwiązywania przez nią problemów i tworzenia środowiska zmiany.

OSL rozumiany i traktowany jako proces uwzględnia następujące zasady:

- od pomocy do samopomocy,
- od pracy dla, do pracy z ludźmi i przez ludzi,
- od bierności do partycypacji,
- od perspektywy klienta do perspektywy partnera.

Organizator społeczności lokalnej w procesie partycypacji stanowi bardzo ważny element wzmocnienia społeczności lokalnych na obszarach rewitalizacyjnych do podejmowania przez społeczność działań, których celem jest zmiana społeczna. Organizator społeczności lokalnej będzie

uruchamiał wspomniany proces i wspierał go do momentu utworzenia takich struktur, które przejmą jego funkcję i zapewnią samostanowienie społeczności, w myśl zasady od pomocy do samopomocy.

W organizowaniu społeczności lokalnych ważne są:

- tworzenie programu działania na podstawie bezpośrednich doświadczeń i potrzeb ludzi mieszkających na danym obszarze;
- odkrywanie wspólnych wartości, niewykorzystanych umiejętności pojedynczych osób, mobilizowanie do ich spożytkowania na rzecz wspólnej korzyści, tworzenie sytuacji do wzajemnego uczenia się;
- podkreślanie znaczenia wspólnego działania jako najbardziej dynamicznego i twórczego elementu, dzięki któremu może zachodzić rozwój osobisty i społeczny;
- wspieranie i umożliwianie ludziom sprawowania kontroli nad własnym życiem i uczestniczenia w podejmowaniu decyzji (także publicznych), które ich dotyczą.

Proces organizowania społeczności lokalnej, który jest nastawiony na zmianę rzeczywistości społecznej, opiera się na aktywności mieszkańców oraz na wykorzystaniu potencjału grup, instytucji i organizacji. Podstawowym zadaniem organizatora społeczności lokalnej będzie zatem rozpoznanie sił i możliwości mieszkańców, a następnie ich aktywizacja ukierunkowana na twórcze kreowanie nie tylko życia własnego, ale i środowiska, w którym ono się toczy.

Organizator społeczności lokalnej będzie łączył w swoich działaniach trzy podstawowe role społeczno-zawodowe:

- 1) animatora lokalnego,
- 2) organizatora sieci społecznych oraz
- 3) lokalnego planisty.

Jako animator lokalny, będzie on mobilizował do działania ludzi, grupy i całą społeczność; inicjował i wspierał inicjatywy oddolne w celu tworzenia struktur niezbędnych do rozwiązywania istniejących problemów i zaspokajania potrzeb.

Rola organizatora sieci społecznych będzie polegała na inicjowaniu i wspieraniu współpracy różnych podmiotów (jednostek, grup, instytucji, organizacji) oraz zawiązywaniu partnerstw lokalnych (networking).

Zadaniem Organizatora Społeczności Lokalnej będzie także uczestnictwo w procesie tworzenia i wdrażania lokalnej polityki społecznej obejmującej zaspokajanie potrzeb społeczności. Kluczowe jest tu zaangażowanie w przygotowywanie lokalnych strategii rozwiązywania problemów społecznych, programów aktywizacji i rozwoju infrastruktury sfery społecznej oraz inicjowanie kampanii społecznych. Trzy role składające się na funkcję organizatora społeczności lokalnej wzajemnie się uzupełniają i przenikają. Ich łączne wykorzystywanie w praktyce tworzy możliwość pojawiania się trwałej zmiany nie tylko w społeczności marginalizowanej, ale również w szerszej strukturze, której jest ona elementem.

Koszty zarządzania GPR będą planowane w budżecie Gminy.

Harmonogram realizacji Gminnego programu przedstawiono w rozdziale X.

Formy uczestnictwa publicznego interesariuszy procesu rewitalizacji

Powodzenie zapisanych w Gminnym programie przedsięwzięć rewitalizacyjnych, w szczególności aspektów społecznych i społeczno-technicznych wymagają współpracy i włączenia w ten proces szerokiego grona interesariuszy. Potrzeba ta wiąże się z realizacją jednego z celów rewitalizacji - ożywieniem społecznym, ale również ograniczonymi możliwościami finansowania ze środków publicznych. Na uwagę należy mieć tu między innymi fakt ostatniego już okresu wsparcia finansowego z funduszy europejskich w latach 2014-2020.

Nieodzowną rolę w osiąganiu celów Programu odgrywają przedsięwzięcia prywatne. Podmioty prywatne, w celu zapewniania możliwych form współpracy pomiędzy interesariuszami, będą włączani w przedsięwzięcia rewitalizacyjne. Wskazane przedsięwzięcia rewitalizacyjne zawierają w sobie konkretne działania edukacyjne – prospołeczne, w których organizację włączeni zostaną interesariusze Gminnego programu. Na ten element, nałożyć należy właśnie rolę Organizatora społeczności lokalnej,

który odpowiedzialny będzie za włączenie interesariuszy w działania rewitalizacyjne. W tym celu, działać będzie strona internetowa poświęcona rewitalizacji, dzięki której możliwym jest bieżące informowanie interesariuszy o podejmowanych działaniach. Dodatkowo, przed realizacją przedsięwzięć rewitalizacyjnych, prowadzone będą spotkania / warsztaty, które umożliwią społeczną partycypację.

Aktywne uczestnictwo

Niezbywalnym elementem Gminnego programu rewitalizacji, dającym jednocześnie możliwości sprawnego jego realizacji, stanowi umożliwienie aktywnego uczestnictwa społeczności lokalnych. Znaczącą rolę w osiąganiu założonych celów odgrywają różnorodne przedsięwzięcia prywatne, obecnie trudne do zdiagnozowania i wywołania. Działania te, mogą skutecznie wesprzeć kompleksową realizację pracy na rzecz zmiany przestrzeni publicznej, nie tylko w wymiarze fizycznym ale i społecznym. Tym samym też, dla zapewnienia powodzenia przedsięwzięć rewitalizacyjnych, poza mechanizmami dążenia do wypowiedzenia się wszystkich interesariuszy na etapie przygotowania, prowadzenia i oceny rewitalizacji, wskazane jest rozważenie innych, możliwych form współpracy pomiędzy interesariuszami, takich jak **spotkania czy warsztaty**. Organizowane np. przez Organizatora Społeczności Lokalnej, spotkania lub warsztaty, o których mowa wyżej będą poprzedzały realizację zadań o charakterze społecznym i społeczno-technicznym.

Przy realizacji przedsięwzięć rewitalizacyjnych warto mieć również na uwadze fakt, że grono interesariuszy takich działań jest dość szerokie, więc zasadne jest dążenie do integracji tych działań w celu optymalizacji wykorzystania dostępnych zasobów (w tym funduszy unijnych). Istnieje zatem potrzeba ścisłej współpracy pomiędzy organizacjami pozarządowymi a Gminą w celu podejmowania działań, w tym pozyskiwania środków finansowych, na przedsięwzięcia wskazane w Programie. Realizując przedsięwzięcia Gmina planuje aktywne włączanie lokalnych stowarzyszeń w realizację konkretnych projektów w Programie planuje się realizować poprzez szeroką aktywizację społeczną, angażując mieszkańców do aktywnego udziału w zadaniu.

Informowanie

Informacje w sprawach rewitalizacji, zarówno bieżące jak i okresowe będą publikowane na stronach Gminy Suchy Las w zakładce „Rewitalizacja”. Oprócz Wójta, jako podmiotu wdrażającego informacje będą wytwarzane i publikowane przez pozostałe podmioty zaangażowane w poszczególne przedsięwzięcia rewitalizacyjne.

Promocja Gminnego Programu Rewitalizacji

Promocja dokumentu wśród beneficjentów projektów rewitalizacyjnych i interesariuszy jest ważnym elementem realizacji Programu. Obowiązkiem Podmiotu wdrażającego będzie realizacja działań promocyjnych Programu. Celem głównym działań promocyjnych i komunikacyjnych będzie zachęcenie interesariuszy do aktywnego udziału we wdrożeniu realizacji Programu. Celem dodatkowym będzie promocja zrealizowanych projektów rewitalizacyjnych.

10. Budżet gminnego programu rewitalizacji wraz z harmonogramem

Niniejszy rozdział wskazuje ramy finansowe dla uwzględnionych w Programie przedsięwzięć rewitalizacyjnych z przybliżonymi środkami finansowymi pochodzącymi z różnych źródeł.

Szacunkowe ramy finansowe Gminnego Programu Rewitalizacji zostały zaplanowane na cały ośmioletni okres 2017 – 2025. Przedstawiają się one następująco (kwoty podano w zł):

- 1) całkowita wartość przedsięwzięć rewitalizacyjnych Programu wyniesie 9 530 000,00 zł.
- 2) w tej kwocie planowany wkład budżetu gminy wyniesie 1 429 500,00 zł.
- 3) szacowana wartość zewnętrznych środków pomocowych 8 025 500,00 zł.
- 4) szacunkowy wkład środków podmiotów innych niż gmina wyniesie 75 000,00 zł.

Poniżej zaprezentowano wykaz przedsięwzięć rewitalizacyjnych uwzględnionych w Programie wraz z przypisaniem wartości przedsięwzięcia. Koszty poszczególnych przedsięwzięć zaprezentowane zostały w tabeli.

Tabela: Harmonogram rzeczowo-finansowy Gminnego programu rewitalizacji

PROJEKTY REWITALIZACYJNE A1:G13G6A1:G12A1:G16A1:G14A1:G16A1:G13A1:G15A1:G14	Termin realizacji	Szacunkowe nakłady finansowe w zł				Źródło finansowania
		Całkowite szacunkowe nakłady finansowe	Wartość krajowych środków publicznych	Wartość środków UE (EFRR/IEFS/IFS/EFMR/EFRRROW)	Wartość środków z innych źródeł	
1. Rewitalizacja - obszar Chłudowo						
1.1.CH - To nie szuka być turystą - Balaton	2021-2025	100 000,00	15 000,00	80 000,00	5 000,00	1. Planowane środki zewnętrzne 2. Budżet gminy Suchy Las.
1.2.CH - Przestrzeń jako źródła dobrego miejsca zamieszkania - Rynek	2019-2024	80 000,00	12 000,00	68 000,00	0,00	1. Program „Wielkopolska Odnowa Wsi 2013-2020” – konkurs „Pięknieje wielkopolska wieś” 2. Program „Wielkopolska Odnowa Wsi 2013-2020” – konkurs „Odnowa wsi szansą dla aktywnych sołectw”. 3. Lokalna Grupa Działania „Kraina Trzech Rzek”. 4. Budżet gminy Suchy Las.
1.3.CH - Budowa lokalnej tożsamości - Stary Bar	2018-2025	400 000,00	60 000,00	320 000,00	20 000,00	1. WRPO 2014+. 2. Program „Wielkopolska Odnowa Wsi 2013-2020” – konkurs „Pięknieje wielkopolska wieś” 3. Program „Wielkopolska Odnowa Wsi 2013-2020” – konkurs „Odnowa wsi szansą dla aktywnych sołectw” Lokalna Grupa Działania „Kraina Trzech Rzek”. Budżet gminy Suchy Las
2. Rewitalizacja - obszar Gołęczewo						
2.1.G - Budowa lokalnej tożsamości - Teren Dworca PKP	2019-2025	700 000,00	105 000,00	595 000,00	0,00	1. WRPO 2014+. 2. Program „Wielkopolska Odnowa Wsi 2013-2020” – konkurs „Pięknieje wielkopolska wieś” 3. Program „Wielkopolska Odnowa Wsi 2013-2020” – konkurs „Odnowa wsi szansą dla aktywnych sołectw” Lokalna Grupa Działania „Kraina Trzech Rzek”. Budżet gminy Suchy Las
2.2.G Budowa lokalnej tożsamości - Stara Remiza + ogród	2021-2025	1 500 000,00	225 000,00	1 255 000,00	20 000,00	1. Program „Wielkopolska Odnowa Wsi 2013-2020” – konkurs „Pięknieje wielkopolska wieś”. 2. Program „Wielkopolska Odnowa Wsi 2013-2020” – konkurs „Odnowa wsi szansą dla aktywnych sołectw”. Lokalna Grupa Działania „Kraina Trzech Rzek”. 4. PROW 2014-2020. 5. Budżet Gminy Suchy Las
2.3.G Budowa lokalnej tożsamości - Stara Przepompownia	2023-2025	300 000,00	45 000,00	250 000,00	5 000,00	1. Planowane środki zewnętrzne 2. Budżet Gminy Suchy Las
2.4. G Przestrzeń - jako źródło dobrego miejsca zamieszkania - stw przy ul. Tysiąclecia	2018-2025	100 000,00	15 000,00	80 000,00	5 000,00	1. Program „Wielkopolska Odnowa Wsi 2013-2020” – konkurs „Pięknieje wielkopolska wieś” 2. Program „Wielkopolska Odnowa Wsi 2013-2020” – konkurs „Odnowa wsi szansą dla aktywnych sołectw”. Lokalna Grupa Działania „Kraina Trzech Rzek”. 4. Budżet gminy Suchy Las.
3. Rewitalizacja - obszar Złotniki Osiedle						
3.1. Z Przestrzeń jako źródło dobrego miejsca zamieszkania - powołanie Klubu Młodzieżowego z filią Biblioteki i czytelnia - w budynku dworca kolejowego w Złotnikach.	2019-2025	3 000 000,00	450 000,00	2 540 000,00	10 000,00	1. WRPO 2014+. 2. Program „Wielkopolska Odnowa Wsi 2013-2020” – konkurs „Pięknieje wielkopolska wieś” 3. Program „Wielkopolska Odnowa Wsi 2013-2020” – konkurs „Odnowa wsi szansą dla aktywnych sołectw” Lokalna Grupa Działania „Kraina Trzech Rzek”. Budżet gminy Suchy Las
4. Rewitalizacja - obszar Suchy Las						
4.1. SL Przestrzeń jako źródła dobrego miejsca zamieszkania - utworzenie terenu parkowego.	2021-2025	2 000 000,00	300 000,00	1 700 000,00	0,00	1. Planowane środki zewnętrzne 2. Budżet gminy Suchy Las.
5. Rewitalizacja - obszar Biedrusko						
5.1. B To nie szuka być turystą - Marina	2022-2025	1 000 000,00	150 000,00	850 000,00	0,00	1. Program „Wielkopolska Odnowa Wsi 2013-2020” – konkurs „Pięknieje wielkopolska wieś” 2. Program „Wielkopolska Odnowa Wsi 2013-2020” – konkurs „Odnowa wsi szansą dla aktywnych sołectw”. Lokalna Grupa Działania „Kraina Trzech Rzek”. Budżet gminy Suchy Las.
5.2. B Przestrzeń jako źródło dobrego miejsca zamieszkania - rejon parku przy blokach ul. Powstańców Wlkp.	2019-2025	100 000,00	15 000,00	85 000,00	0,00	1. Program „Wielkopolska Odnowa Wsi 2013-2020” – konkurs „Pięknieje wielkopolska wieś” 2. Program „Wielkopolska Odnowa Wsi 2013-2020” – konkurs „Odnowa wsi szansą dla aktywnych sołectw”. Lokalna Grupa Działania „Kraina Trzech Rzek”. Budżet gminy Suchy Las.
5.3.B Przestrzeń jako źródło dobrego zamieszkania - działka 13/24 przy ul. 7 Pułku Strzelców Konnych	2019-2025	100 000,00	15 000,00	85 000,00	0,00	1. Program „Wielkopolska Odnowa Wsi 2013-2020” – konkurs „Pięknieje wielkopolska wieś” 2. Program „Wielkopolska Odnowa Wsi 2013-2020” – konkurs „Odnowa wsi szansą dla aktywnych sołectw”. Lokalna Grupa Działania „Kraina Trzech Rzek”. 4. Budżet gminy Suchy Las.
5.4. B Budowa lokalnej tożsamości - pomnik 7 Pułku Strzelców Konnych.	2018-2024	50 000,00	7 500,00	37 500,00	5 000,00	1. Program „Wielkopolska Odnowa Wsi 2013-2020” – konkurs „Pięknieje wielkopolska wieś” 2. Program „Wielkopolska Odnowa Wsi 2013-2020” – konkurs „Odnowa wsi szansą dla aktywnych sołectw”. Lokalna Grupa Działania „Kraina Trzech Rzek”. Budżet gminy Suchy Las.
5.5. B Przestrzeń jako źródło dobrego miejsca zamieszkania - ożywienie Domu Osiedlowego w Biedrusku	2018-2025	100 000,00	15 000,00	80 000,00	5 000,00	1. Program „Wielkopolska Odnowa Wsi 2013-2020” – konkurs „Pięknieje wielkopolska wieś” 2. Program „Wielkopolska Odnowa Wsi 2013-2020” – konkurs „Odnowa wsi szansą dla aktywnych sołectw”. Lokalna Grupa Działania „Kraina Trzech Rzek”. Budżet gminy Suchy Las.
SUMA		9 530 000,00	1 429 500,00	8 025 500,00	75 000,00	

11. System monitorowania i oceny gminnego programu rewitalizacji

Prezentowany rozdział opisuje zgodnie z art. 15 ust. 1 pkt 7 ustawy o rewitalizacji system monitoringu i oceny skuteczności działań i system wprowadzania modyfikacji w reakcji na zmiany w otoczeniu programu.

Zaplanowano system monitoringu i oceny skuteczności działań i system wprowadzania modyfikacji w reakcji na zmiany w otoczeniu Programu. Funkcjonowanie Programu będzie monitorowane w celu stałego podnoszenia jakości i efektywności działań przewidzianych w Programie.

Wprowadzenie systemu monitoringu pozwoli wyeliminować w dużym stopniu problem dezaktualizacji założeń i celów Programu wynikającej ze zmieniających się zmian prawodawstwa oraz innych warunków i okoliczności mogących wpłynąć na zasadność podejmowanych działań przez beneficjentów przedsięwzięć rewitalizacyjnych.

Monitoring rzeczowy i sprawozdawczość

Przewiduje się monitorowanie zmian na dwóch poziomach: monitorowania zmian zachodzących w obszarze rewitalizacji (wskaźniki produktu i rezultatu) oraz monitorowania realizacji poszczególnych projektów rewitalizacyjnych. Monitoring realizacji Programu prowadzony będzie przez Komitet Rewitalizacji. Dodatkowo, zadaniem Komitetu Rewitalizacji będzie ocena efektywności i skuteczności realizacji Programu.

Stopień wdrażania i postępy w realizacji konkretnych projektów rewitalizacyjnych będą monitorowane na podstawie karty monitoringowej projektu. Karty będą przesyłane przez podmioty realizujące projekty rewitalizacyjne do Urzędu Gminy za okres danego roku, w terminie do końca stycznia roku następnego.

Wskazać należy, że **corocznie przygotowywane będzie przez Komitet ds. Rewitalizacji sprawozdanie z wykonania / przebiegu Gminnego programu rewitalizacji, składane do Wójta Gminy**. Rzeczne sprawozdanie zawierać będzie:

- ✚ rzeczowy zakres wykonania obejmujący stan realizacji projektów rewitalizacyjnych i działań podejmowanych w celu wdrożenia Programu;
- ✚ wnioski z realizacji Programu;
- ✚ propozycje aktualizacji Programu.

Wzór Karty monitorowania projektu określony został poniżej. Karty Przedsięwzięć rewitalizacyjnych zostaną założone w chwili uruchomienia Gminnego programu i prowadzone narastająco poprzez cały okres realizacji GPR.

NAZWA PRZEDSIĘWZIĘCIA REWITALIZACYJNEGO:	
Okres sprawozdawczy:	
Podmiot realizujący projekt/ partnerzy realizujący projekt:	
Data rozpoczęcia realizacji projektu:	
Data zakończenia realizacji projektu:	
Planowane nakłady finansowe na realizację projektu w trakcie roku wynikające z GPR:	
Poniesione nakłady finansowe na realizację projektu (podmiotowo): - wkład własny - środki zewnętrzne (jakie)	
Grupa docelowa projektu	
Zakładane cele (jakie, ile): - -	

Podjęte działania na rzecz promocji projektu (określić czas i zakres działań)	
---	--

W ramach monitorowania realizacji Gminnego programu rewitalizacji, uwzględnione zostaną następujące wskaźniki przedstawione w tabeli niżej.

Tabela: Wskaźniki monitorowania realizacji Gminnego programu rewitalizacji

Cel strategiczny	Wskaźniki monitorowania	Sposób pomiaru / źródło danych	Zakładany trend
Cel strategiczny 1: Obszar rewitalizacji przyjaznym miejscem zamieszkania	- liczba wspartych / zmodernizowanych obiektów infrastrukturalnych (szt);	Protokół odbioru / Gmina	Wzrost
	- liczba obiektów dostosowanych do potrzeb osób z niepełnosprawnościami (szt);	Protokół odbioru / Gmina	Wzrost
	- liczba szkoleń dotyczących postępowania w sytuacjach kryzysowych (szt);	Protokół odbioru / Gmina	Wzrost
	- liczba powstałego oznakowania poziomego / pionowego (szt);	Protokół odbioru / Gmina	Wzrost
	- liczba zmodernizowanego / wybudowanego oświetlenia drogowego / monitoring (szt);	Protokół odbioru / Gmina	Wzrost
	- liczba usuniętych produktów azbestowych (szt);	Raport roczny / Gmina	Wzrost
Cel strategiczny 2: Spójność i aktywność społeczna	- liczba zorganizowanych imprez o charakterze społeczno-kulturalnym (szt.);	Raport roczny / Gmina / OPS	Wzrost
	- liczba akcji / szkoleń edukacyjnych / pogadarek dla mieszkańców (szt.);	Raport roczny / Gmina / OPS	Wzrost
	- liczba uczestników imprez o charakterze społeczno-kulturalnym (ilość osób);	Listy uczestników / statystyki organizatora / Gmina / OPS	Wzrost
	- liczba akcji promocyjnych / szkoleń edukacyjnych dotyczących ochrony środowiska (szt);	Raport roczny / Gmina / OPS	Wzrost
	- liczba organizacji/stowarzyszeń zaangażowanych w proces rewitalizacji (szt.);	Raport roczny / Gmina / OPS	Wzrost
	- liczba założonych działalności gospodarczych (szt);	Statystyka Urzędu / Gmina	Wzrost
	- ilość inicjatyw realizowanych w partnerstwie (przedsiębiorcy, organizacje), (szt.).	Raport roczny / Gmina / OPS	Wzrost
Cel strategiczny 3: Rozwinięta infrastruktura społeczno-rekreacyjna	- opracowanie strategii działalności dla domów osiedlowych/kultury (szt).	Statystyka Urzędu / Gmina	Wzrost
	- liczba akcji / szkoleń promujących zdrowy tryb życia (szt);	Raport roczny / Gmina / OPS	Wzrost
	- liczba wydarzeń dotyczących porządkowania przestrzeni publicznej przez mieszkańców (szt)	Raport roczny / Gmina / OPS	Wzrost
	- liczba zagospodarowanych terenów niewykorzystanych (szt);	Protokół odbioru prac / Gmina	Wzrost

Aktualizacja Programu

W przypadku stwierdzenia konieczności dokonania zmian w zakresie przyjętych przedsięwzięć Gminnego programu rewitalizacji, zmiana zostanie dokonana po przeprowadzeniu procedury przewidzianej ustawą o rewitalizacji.

Inicjatorem zmian może być podmiot wdrażający oraz interesariusze rewitalizacji. Wnioski będą każdorazowo opiniowane przez Komitet Rewitalizacji. Komitet Rewitalizacji, będzie rozpatrywał wnioski i dokonywał propozycji aktualizacji wykazu i harmonogramu projektów wchodzących w skład podstawowych przedsięwzięć rewitalizacyjnych. O trybie wykonywania zadania decyduje Komitet Rewitalizacji.

Włączenie nowych przedsięwzięć do Gminnego programu rewitalizacji jest uwarunkowane możliwościami finansowania, faktycznymi ich wprowadzenia, a także stopniem realizacji założenia celów rewitalizacji.

Zaleca się aby aktualizacja GPR następowała nie częściej niż raz w roku. Proces aktualizacji Programu odbywać się będzie z jak najszerszym udziałem interesariuszy rewitalizacji i wszystkich mieszkańców.

12. Uzgodnienia projektu Programu

Rozdział opisuje wynik uzgodnień projektu Programu z podmiotami, o których mowa w art. 17 ust. 2 pkt 4 ustawy o rewitalizacji.

Zgodnie art. 17 ust. 2 pkt 4 ustawy o rewitalizacji, projekt Programu podlega opinii podmiotów wskazanych w ustawie. Gmina wystąpiła z wnioskiem o zaopiniowanie projektu Gminnego Programu Rewitalizacji do poniższych podmiotów:

- ✚ zarząd właściwego województwa – w zakresie zgodności z planem zagospodarowania przestrzennego województwa i strategią rozwoju województwa,
- ✚ właściwego wojewodę – w zakresie zgodności z zadaniami rządowymi służącymi realizacji celu publicznego określonego w art. 6 ustawy z dnia 21 sierpnia 1997 r. o gospodarce nieruchomościami,
- ✚ zarząd właściwego powiatu – w zakresie zgodności ze strategią rozwoju powiatu,
- ✚ właściwe organy wojskowe, ochrony granic oraz bezpieczeństwa państwa – w zakresie wymagań bezpieczeństwa i obronności,
- ✚ właściwego komendanta powiatowego Państwowej Straży Pożarnej – w zakresie ochrony przeciwpożarowej,
- ✚ właściwego państwowego wojewódzkiego inspektora sanitarnego,
- ✚ operatorów sieci uzbrojenia terenu, w tym zarządców dróg oraz linii i terenów kolejowych
- ✚ właściwego regionalnego dyrektora ochrony środowiska
- ✚ właściwego wojewódzkiego konserwatora zabytków,
- ✚ właściwego dyrektora regionalnego zarządu gospodarki wodnej.

Na skutek wystąpienia Urzędu Gminy uzyskano uzgodnienie przedstawione w załączniku do Gminnego programu.

13. Strategiczna ocena oddziaływania na środowisko Gminnego programu rewitalizacji dla Gminy Suchy Las na lata 2017 - 2025

Niniejszy rozdział opisuje informację o przeprowadzeniu analizy jej zapisów pod kątem spełnienia kryteriów kwalifikujących do oceny oddziaływania na środowisko i jej wynikach oraz wynik SOOŚ w przypadku obowiązku jej przeprowadzenia. Zgodnie z art. 48 ust. 1 ww. ustawy organ opracowujący projekty dokumentów, o których mowa w pkt. a) i b), może, po uzgodnieniu z właściwymi organami, o których mowa w art. 57 i 58 niniejszej ustawy, odstąpić od przeprowadzenia strategicznej oceny oddziaływania na środowisko, jeżeli uzna, że realizacja postanowień danego dokumentu nie spowoduje znaczącego oddziaływania na środowisko.

Zgodnie z art. 48 ust. 1 ustawy z dnia 3 października 2008 r. o udostępnianiu informacji o środowisku i jego ochronie, udziale społeczeństwa w ochronie środowiska oraz o ocenach oddziaływania na środowisko (Dz. U. 2013 poz. 1235 z późn. zm.), organy opracowujące projekty dokumentów, o których mowa w art. 46 cyt. ustawy - mogą, po uzgodnieniu z właściwymi organami odstąpić od przeprowadzenia strategicznej oceny oddziaływania na środowisko, jeżeli uznają, iż

realizacja postanowień danego dokumentu nie spowoduje znaczącego oddziaływania na środowisko. Zgodnie z art. 49 cyt. ustawy przy odstąpieniu od przeprowadzenia strategicznej oceny oddziaływania na środowisko wzięto pod uwagę charakter działań przewidzianych w dokumencie, a także ich usytuowanie.

W skład zaproponowanych projektów wchodzi zarówno działania inwestycyjne jak i nieinwestycyjne. Realizacja zadań wynikających z Programu nie spowoduje znaczącego oddziaływania na środowisko, a czas trwania ich oddziaływań na środowisko powinien zostać ograniczony do czasu wykonywania prac budowlanych oraz organizacyjnych. Ocenia się, iż planowane działania nie wpłyną na zwiększenie prawdopodobieństwa wystąpienia ryzyka dla zdrowia ludzi oraz zagrożenia dla środowiska, ani nie spowodują wystąpienia oddziaływań skumulowanych i transgranicznych. Realizacja zadań wynikających z przedmiotowego dokumentu zostanie zaprojektowana w taki sposób, by zminimalizować negatywne oddziaływanie na środowisko, szczególnie w odniesieniu do terenów posiadających znaczenie dla dziedzictwa przyrodniczego. Działania wynikające z Programu nie stanowią zagrożenia, jakie określono dla obszarów Natura 2000.

Działania takie jak np. inwestycje rewitalizacyjne ze względu na swój charakter, będą obowiązkowo poddane niezbędnym, wymaganym prawem procedurom, np. uzyskanie niezbędnych pozwoleń (na budowę), w związku z czym inwestycje te będą podlegały procesom uzgadniania z organami uprawnionymi do wydawania takich decyzji/ opinii, co wyeliminuje wystąpienie negatywnego wpływu np. na zachowanie dziedzictwa kulturowego czy na środowisko przyrodnicze. W przypadku inwestycji mogącej znacząco oddziaływać na środowisko wnioskodawca będzie zobligowany do uzyskania stosownej decyzji o środowiskowych uwarunkowaniach. Wobec powyższego można prognozować, iż realizacja projektów, w ramach Programu będzie zgodna z obowiązującymi wymogami dotyczącymi ochrony środowiska.

Gmina wystąpiła do regionalnego Dyrektora Ochrony Środowiska w Poznaniu, z właściwym wnioskiem w sprawie wydania opinii dotyczącej konieczności sporządzenia raportu dot. strategicznej oceny oddziaływania na środowisko.

14. Postanowienia końcowe – zmiany w innych uchwałach i dokumentach w wyniku wprowadzenia gminnego programu rewitalizacji

Komitet ds. Rewitalizacji zostanie powołany po uchwaleniu Gminnego Programu Rewitalizacji na lata 2017- 2025, w tym także zasady jego powoływania w związku z czym określenie ewentualnych zmian w ww. mechanizmach nie dotyczy niniejszego Programu.

W czasie prac nad Gminnym programem, nie wprowadzono zmian do obszaru zdegradowanego i rewitalizacji, który to został określony przez Radę Gminy Uchwałą nr XXIX/327/17 z dnia 30 marca 2017r.

Na obszarze rewitalizacji, w żadnym z podobszarów nie zamierza się ustanawiać Specjalnej Strefy Rewitalizacji, o której mowa w art. 25 ustawy z dnia 9 października 2015 roku o rewitalizacji.

Gminny program rewitalizacji nie przewiduje zmian w zakresie ochrony praw lokatorów, mieszkaniowym zasobie gminnym.

Wszystkie zadania objęte Gminnym programem rewitalizacji są inwestycjami służącymi realizacji celu publicznego. Są to działania o znaczeniu lokalnym (gminnym) i ponadlokalnym (powiatowym). Bezpośrednio lub pośrednio realizowane będą min. inwestycje zapewniające opiekę nad nieruchomościami stanowiącymi zabytki, zabezpieczające obiekty dla funkcjonowania społeczności lokalnej w zakresie kultury, oświaty, sportu. Planowane inwestycje są zadaniami celu publicznego, służą zaspokojeniu potrzeb lokalnej społeczności, jej rozwojowi we wszystkich kierunkach rozwoju społeczno-gospodarczego.

Gminny program nie przewiduje wprowadzenia zmian w:

- 1/ Studium uwarunkowań i kierunków zagospodarowania przestrzennego Gminy;
- 2/ miejscowych planach zagospodarowania przestrzennego Gminy.
- 3/ zmiany czy też podejmowanie nowych uchwał w sprawie miejscowych planów zagospodarowania przestrzennego na terenie gminy, realizowane są na bieżąco.

I tak dla obszarów rewitalizacji podjęte zostały lub są procedowane postępowania w sprawie uchwalenia czy zmiany mpzp, z którymi zgodne są przedsięwzięcia zawarte w Gminnym programie.

Mapa w skali 1 : 5 000 oraz mapa w skali 1 : 10 000 pokazująca podstawowe kierunki zmian funkcjonalno-przestrzennych stanowi załącznik do Gminnego programu rewitalizacji.

Obszary zdegradowane/ obszary rewitalizacji objęte są następującymi miejscowymi planami zagospodarowania przestrzennego:

BIEDRUSKO

- 1) Uchwała Nr XXXIV/327/2000 z dnia 2000-12-07 w sprawie miejscowego planu zagospodarowania przestrzennego Biedrusko - rejon II, gm. Suchy Las
- 2) Uchwała Nr LXI/572/2002 z dnia 2002-09-12 w sprawie miejscowego planu zagospodarowania przestrzennego w miejscowości Biedrusko na terenie części działki o nr ewid. 52
- 3) Uchwała Nr LVI/490/2006 z dnia 2006-08-31 w sprawie zmiany miejscowego planu zagospodarowania przestrzennego Biedruska rejon ul. Zjednoczenia i Chludowskiej, gm. Suchy Las; zmieniająca uchwałę: XXIV/213/2000 z dn. 23.03.2000r.
- 4) Uchwała Nr XI/79/2007 z dnia 2007-06-28 w sprawie miejscowego planu zagospodarowania przestrzennego w miejscowości Biedrusko na terenie działek o nr ewid.: 35, 36/1, 36/2 i części działki o nr ewid. 34
- 5) Uchwała Nr XXVI/220/2008 z dnia 2008-10-30 w sprawie: miejscowego planu zagospodarowania przestrzennego w miejscowości Biedrusko dla działek o nr ewid.: 89/1, 14/1, 19, 89/3, 89/4, 89/5, 89/6, 89/7, 89/8, 89/9 oraz dla części działek o nr ewid.: 3/6, 10, 16, 34, 39, 89/2 i 89/10
- 6) Uchwała Nr XXXIX/354/2009 z dnia 2009-09-17 w sprawie miejscowego planu zagospodarowania przestrzennego w miejscowości Biedrusko dla działki o numerze ewidencyjnym 13/10

- 7) Uchwała Nr XLIII/384/09 z dnia 2009-11-26 w sprawie zmiany miejscowego planu zagospodarowania przestrzennego Biedrusko - rejon II, gm. Suchy Las dla działki o nr ewid. 14/8 oraz części działki o nr ewid. 15
- 8) Uchwała Nr IV/16/11 z dnia 2011-01-20 w sprawie miejscowego planu zagospodarowania przestrzennego w miejscowości Biedrusko na terenie działki o nr ewid. 29
- 9) Uchwała Nr XXIII/204/12 z dnia 2012-07-05 w sprawie: miejscowego planu zagospodarowania przestrzennego Biedrusko - rejon ulic Ogrodowej i Powstańców Wielkopolskich
- 10) Uchwała Nr XXXIV/317/13 z dnia 2013-04-25 w sprawie: miejscowego planu zagospodarowania przestrzennego Biedrusko - rejon ulic 1 Maja, Świerczewskiego i Ogrodowej
- 11) Uchwała Nr IV/30/15 z dnia 2015-02-26 w sprawie miejscowego planu zagospodarowania przestrzennego w Biedrusku na terenie działki o nr ewid. 32
- 12) Uchwała Nr IX/85/15 z dnia 2015-08-27 W sprawie: zmiany miejscowego planu zagospodarowania przestrzennego w miejscowości Biedrusko na terenie działki o nr ewid. 27/4.
- 13) Dla terenu Biedruska podjęta została Uchwała nr XXXIII / 373 / 17 Rady Gminy Suchy Las z dnia 24 lipca 2017 r. w sprawie przystąpienia do sporządzenia miejscowego planu zagospodarowania przestrzennego Biedrusko - rejon Rowu Północnego obejmująca również tereny obszaru rewitalizacji.

GOŁĘCZEWO

- 1) Uchwała Nr LII/502/2002 z dnia 2002-02-07 w sprawie miejscowego planu zagospodarowania przestrzennego Gołęczow-Północ
- 2) Uchwała Nr LX/564/2002 z dnia 2002-08-22 w sprawie miejscowego planu zagospodarowania przestrzennego w miejscowości Gołęczewo, rejon ul. Lipowej
- 3) Uchwała Nr X/75/2007 z dnia 2007-05-31 w sprawie: miejscowego planu zagospodarowania przestrzennego Gołęczewo - Południe I
- 4) Uchwała Nr X/76/2007 z dnia 2007-05-31 w sprawie miejscowego planu zagospodarowania przestrzennego w Gołęczewie na terenie działek o nr ewid. 428/1, 428/2, 429/1, 429/2 oraz w Złotkowie na terenie działek o nr ewid.: 83/2 i 85/1
- 5) Uchwała Nr XIX/155/2008 z dnia 2008-02-28 w sprawie: miejscowego planu zagospodarowania przestrzennego Gołęczewo - rejon ul. Spokojnej
- 6) Uchwała Nr XLVI/418/10 z dnia 2010-02-25 w sprawie: miejscowego planu zagospodarowania przestrzennego Gołęczewo - Południe II
- 7) Uchwała Nr XXXI/297/13 z dnia 2013-02-28 w sprawie: miejscowego planu zagospodarowania przestrzennego Gołęczewo – Wschód
- 8) Uchwała Nr XXII/242/16 z dnia 2016-10-05 w sprawie miejscowego planu zagospodarowania przestrzennego Gołęczewo – Wschód I
- 9) Uchwała Nr XXVI/298/16 z dnia 2016-12-19 w sprawie miejscowego planu zagospodarowania przestrzennego Gołęczewo – węzeł przesiadkowy.

ZŁOTNIKI

- 1) Uchwała Nr XL-385/2009 z dnia 2009-09-24 w sprawie miejscowego planu zagospodarowania przestrzennego Złotniki – rejon ulic Radosnej i Zielonej

CHLUDOWO

- 1) Uchwała Nr XXVII/241/12 z dnia 2012-10-25 w sprawie: miejscowego planu zagospodarowania przestrzennego Chludowo – rejon ulicy Szkolnej
- 2) Uchwała Nr XXII/226/16 z dnia 2016-09-29 w sprawie zmiany miejscowego planu zagospodarowania przestrzennego Chludowo - rejon ulicy Szkolnej

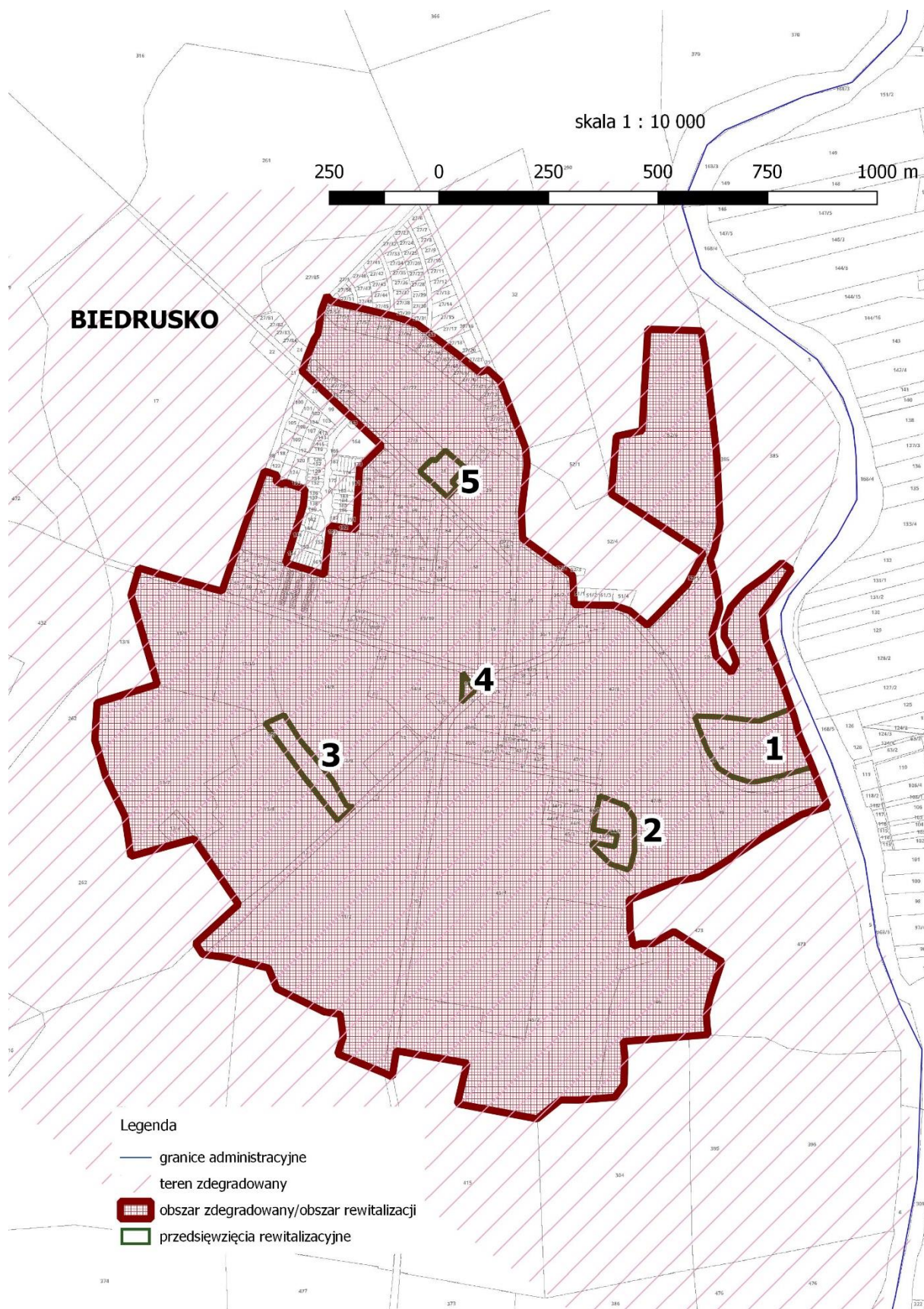
SUCHY LAS

- 1) Uchwała Nr LII/272/97 z dnia 1997-05-15 miejscowy plan zagospodarowania przestrzennego miejscowości Suchy Las, rejon ul. Jagodowej i Rolnej
- 2) Uchwała Nr XLIX/467/2001 z dnia 2001-11-15 w sprawie miejscowego planu zagospodarowania przestrzennego miejscowości Suchy Las - rejon ulicy Nektarowej
- 3) Uchwała Nr XXXIII/371/17 z dnia 2017-07-24 w sprawie miejscowego planu zagospodarowania przestrzennego Suchy Las – rejon ulic Szkolnej, Nizinnej i Kwiatowej,
- 4) Dla terenu Suchego Lasu podjęta została Uchwała nr XXXIII/371 Rady Gminy Suchy Las z dnia 24 lipca 2017 r. w sprawie miejscowego planu zagospodarowania przestrzennego Suchy Las – rejon ulic Szkolnej, Nizinnej i Kwiatowej.
- 5) Aktualnie procedowana jest zmiana planu dla terenu Suchego Lasu (zmiana Uchwały Nr LII/272/97 z dnia 1997-05-15 miejscowy plan zagospodarowania przestrzennego miejscowości Suchy Las, rejon ul. Jagodowej i Rolnej)

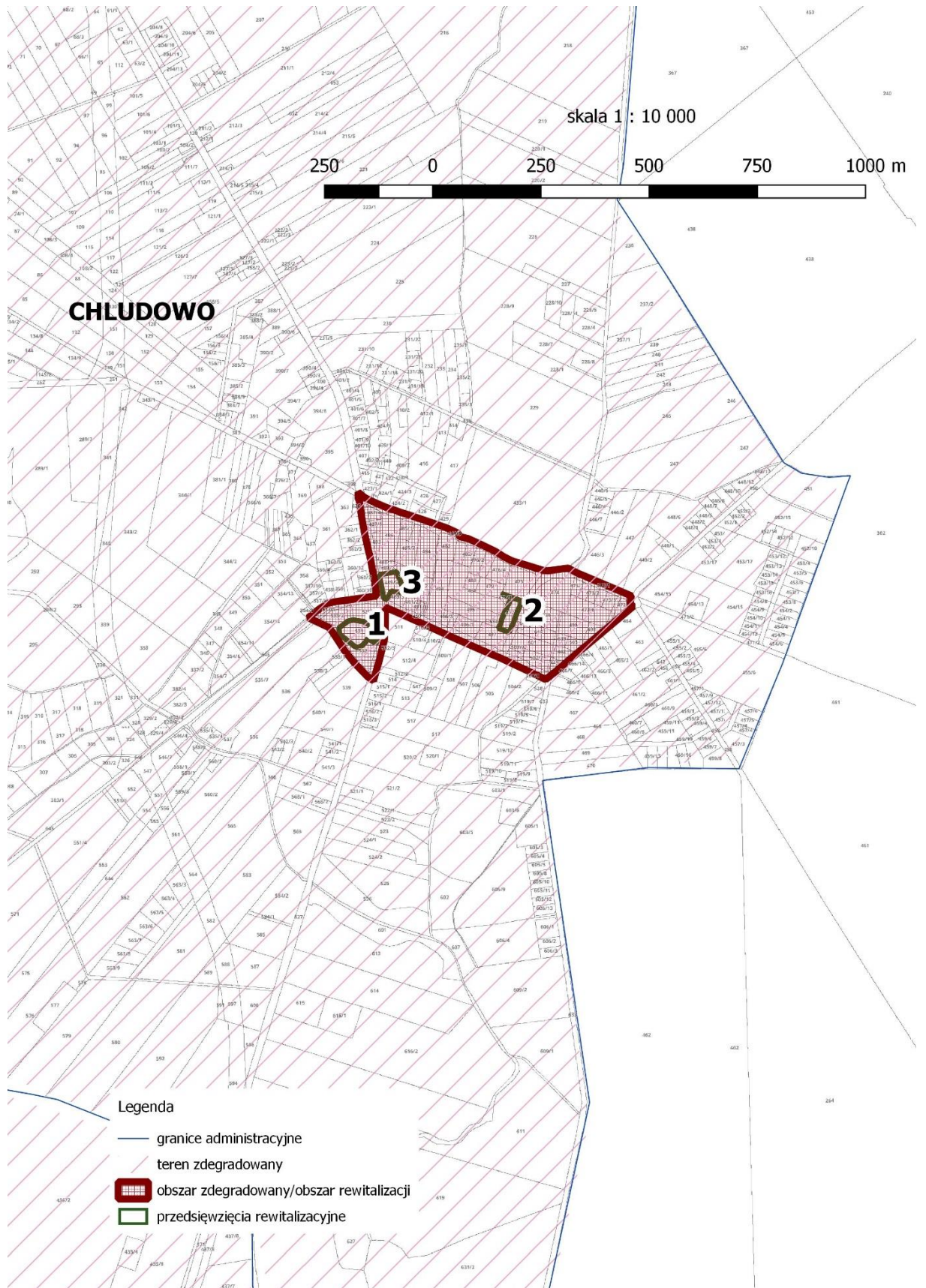
15. Zmiany funkcjonalno-przestrzenne podobszarów rewitalizacji

Poniżej zamieszcza się mapy sporządzone w skali 1 : 5000 określające zmiany przestrzenno-funkcjonalne dla podobszarów rewitalizacji, będące załącznikami do niniejszego Gminnego programu.

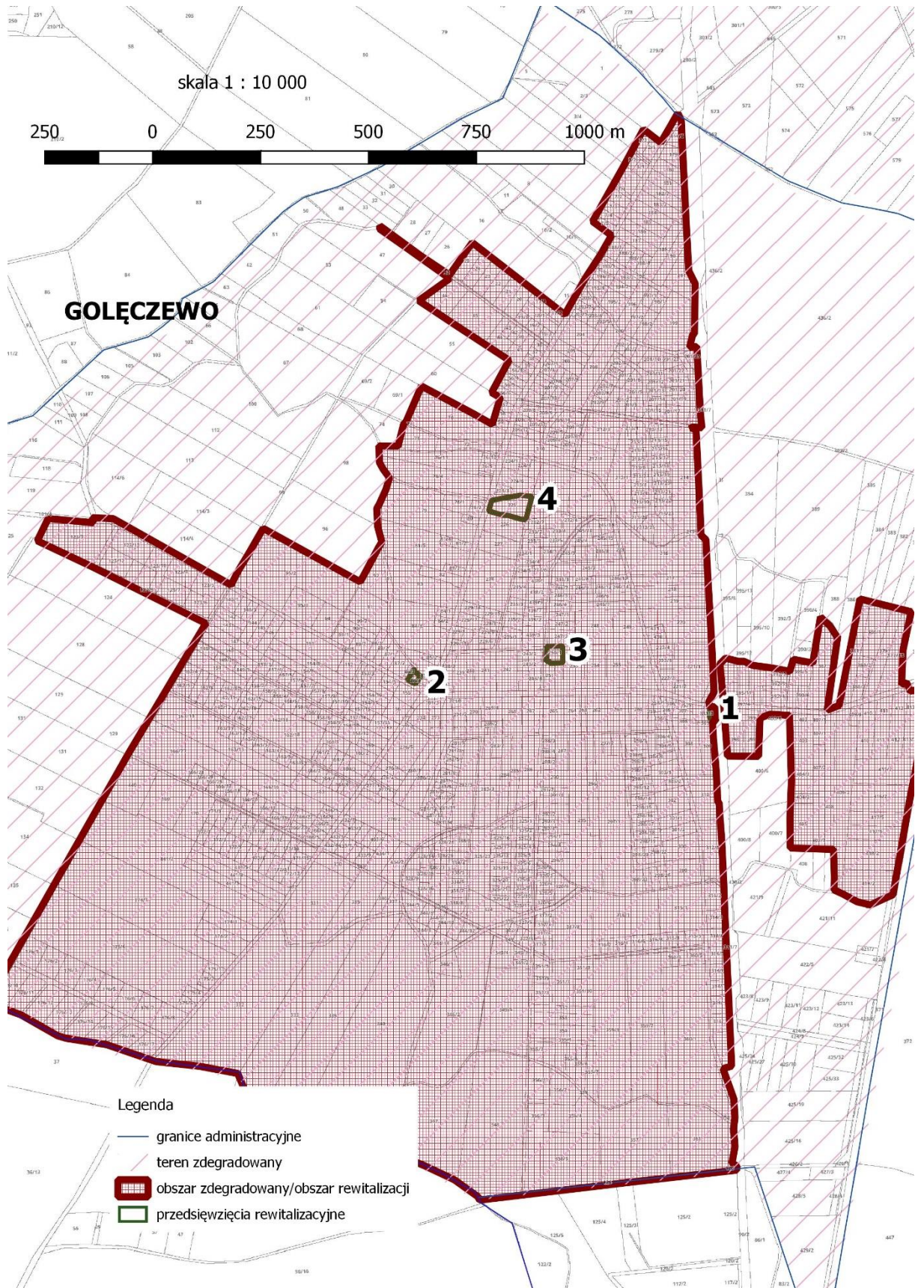
Dodatkowo, zamieszcza się poszczególne mapy podobszarów rewitalizacji wraz z uwzględnieniem przedsięwzięć rewitalizacyjnych opisanych wyżej, w tekście Gminnego programu.



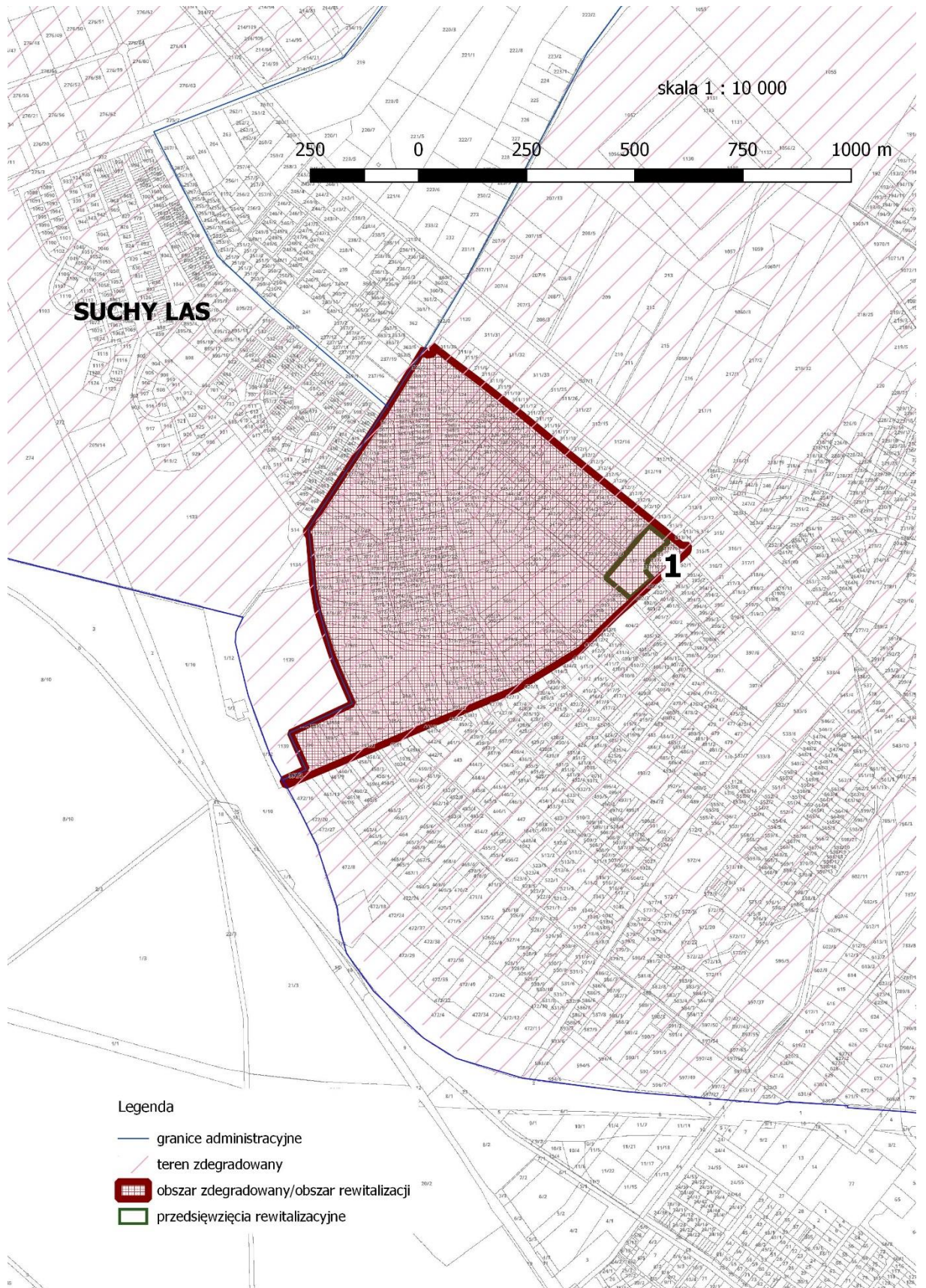
Źródło: opracowanie własne



Źródło: opracowanie własne



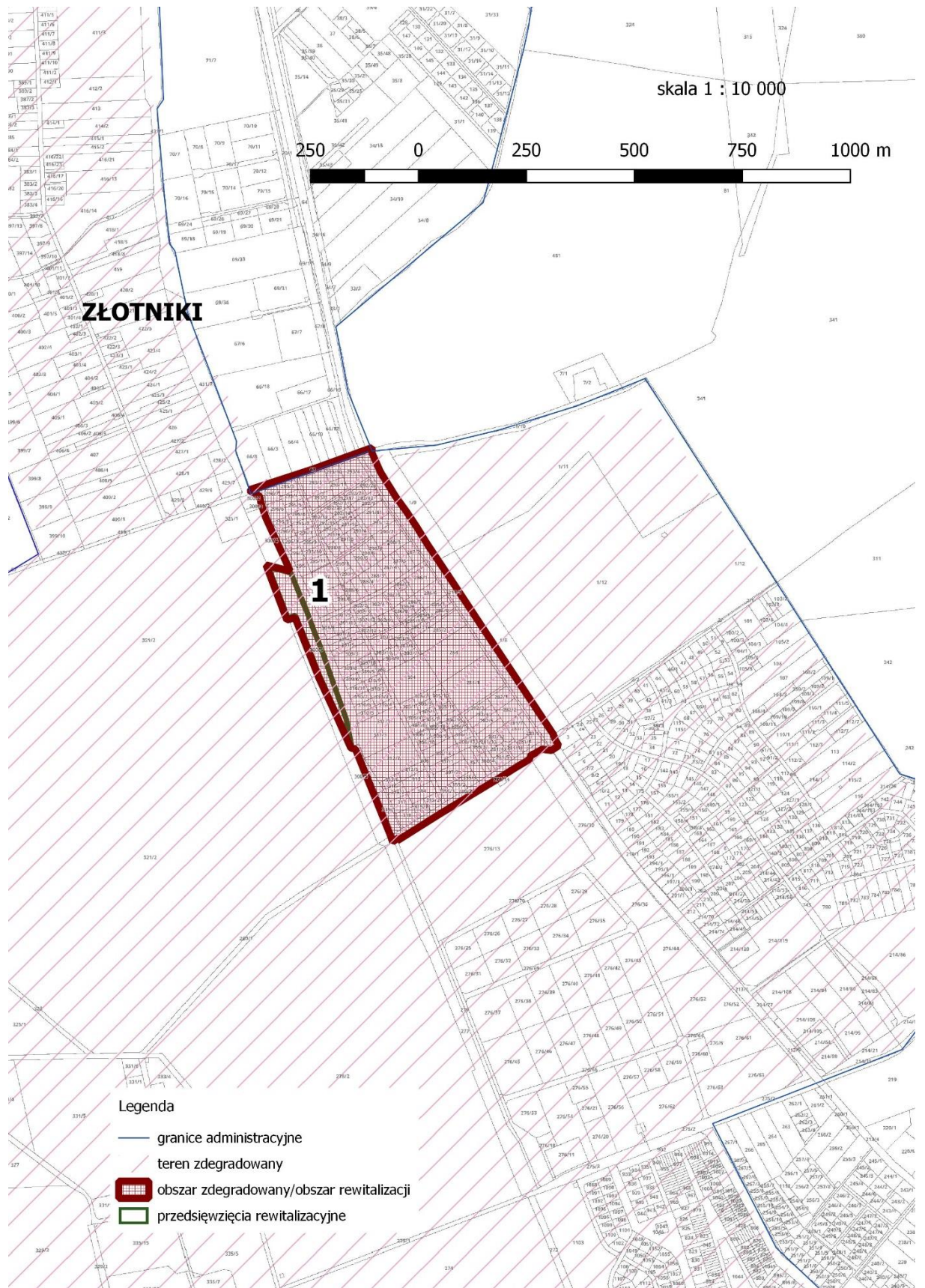
Źródło: opracowanie własne



Legenda

- granice administracyjne
- teren zdegradowany
- obszar zdegradowany/obszar rewitalizacji
- przedsięwzięcia rewitalizacyjne

Źródło: opracowanie własne



Źródło: opracowanie własne